


M.I.S. a.s.
úsek projekce

HL.INŽ.PROJEKTU	ZODP.PROJEKTANT	VYPRACOVAL	KONTROLOVAL	 M.I.S. sídlo: Škroupova 719, 500 02 Hradec Králové projekce: Husova 1697, 530 03 Pardubice	
Ing. Kučera M. <i>Kučera M.</i>	Ing. Kučera M. <i>Kučera M.</i>	Sýkorová M. <i>Sýkorová</i>	Ing. Kučera M. <i>Kučera M.</i>		
MĚSTO : PŘELOUČ		KRAJ : PARDUBICKÝ		FORMÁT	A4
INVESTOR : MĚSTO PŘELOUČ				DATUM	08/2015
AKCE :				ÚČEL	DSP+PDPS
REKONSTRUKCE CHODNÍKU V ULICI SLADKOVSKÉHO, PŘELOUČ PROJEKTOVÁ DOKUMENTACE PRO STAVEBNÍ POVOLENÍ A PROVÁDĚNÍ STAVBY				Č.ZAKÁZKY:	PARÉ :
				15/057	
PŘÍLOHA :				Č. ARCHIVNÍ :	
				0	
DOKLADY				MĚŘITKO :	Č.PŘÍLOHY :
					G

VYJÁDŘENÍ

K PROJEKTOVÉ DOKUMENTACI

Hasičský záchranný sbor Pardubického kraje

Územní odbor Pardubice, Teplého 1526, 530 02 Pardubice

Č.j.: HSPA-7-1340/2015-Pa

Pardubice 14. října 2015

Počet listů: 1

Příloha(y): 1+1sv

M.I.S. a.s.

Škroupova 7193

Hradec Králové 500 02

Závazné stanovisko dotčeného orgánu na úseku požární ochrany

Vyřizuje za HZS: nrap. Jiří Pacák, tel. 950570554, fax 950570105,
e-mail jiri.pacak@pak.izscr.cz

Název stavby: rekonstrukce chodníku v ulici Sladkovského, Přelouč

Místo stavby: Sladkovského, Přelouč

Stavebník - investor: Město Přelouč, Československé armády 1665, Přelouč

Předložený druh dokumentace: územní řízení a stavební povolení

Jméno a příjmení zpracovatele: Miroslava Sýkorová, číslo ČKAIT: neuvedeno, PBR ze dne 8.2015

Hasičský záchranný sbor Pardubického kraje jako dotčený orgán dle ustanovení § 26 odst. 2 písm. b) a ustanovení § 31 odst. 1 písm. b) zákona č. 133/1985 Sb., o požární ochraně, ve znění pozdějších předpisů (dále jen „zákon o PO“), posoudil výše uvedenou dokumentaci a k této dokumentaci vydává v souladu s ustanovením § 31 odst. 4 zákona o PO a dále dle ustanovení § 149 odst. 1 zákona č. 500/2004 Sb., správního řádu, ve znění pozdějších předpisů

souhlasné závazné stanovisko.

Poučení

V souladu s ustanovením § 46 odst. 3 vyhlášky č. 246/2001 Sb., o stanovení podmínek požární bezpečnosti a výkonu státního požárního dozoru (vyhláška o požární prevenci), si Hasičský záchranný sbor Pardubického kraje jeden výtisk požárně bezpečnostního řešení ponechává ve své dokumentaci.

K případným změnám proti posouzené projektové dokumentaci je třeba vyžádat si nové závazné stanovisko z hlediska požární ochrany.

Proti obsahu závazného stanoviska nelze podat samostatné odvolání.

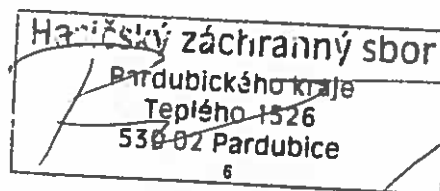
M.I.S. a.s.

Došlo 11.10.2015

Č.j. 1155 Pfil.

Předáno PRY

DOŠLO DNE 20.10.2015
1491



nrap. Bc. Jiří Pacák
vrchní inspektor
pracoviště prevence,
ochrany obyvatelstva a krizového řízení

z dlažby pro nevidomé červené barvy. U přechodů pro chodce je osazen ve směru přecházení ještě pás signální v šířce 0,80m z dlažby pro nevidomé červené barvy. Patrně ze *Situace*. Navržené hmatové úpravy budou provedeny z betonové zámkové dlažby s reliéfní úpravou pro nevidomé a slabozraké vyhovující NV č. 163/2002 Sb. a v kontrastní barvě vůči ostatním použitým materiálům. Konkrétně to znamená, že na chodníky bude použita zámková dlažba šedá (v přírodní barvě), pro hmatové úpravy bude použita reliéfní dlažba betonová barvy červené.

Vodící linie je u chodníku tvořena zástavbou a záhonovou obrubou převýšenou 0,08m nad povrch chodníků. Povrch pochozích ploch bude rovný, pevný a upravený proti uklouznutí. Na chodníky bude použita zámková dlažba přírodní, na vjezdy zámková dlažba barvy antracit. Pro hmatové úpravy bude použita reliéfní dlažba betonová barvy červené.

Akustické prvky není technicky odůvodněné navrhovat.

10 POŽÁRNÍ BEZPEČNOST

Řešení požární bezpečnosti je navrženo podle kodexu požárních norem ČSN 730802, ČSN 730804, technických a právních předpisů souvisejících včetně všech dodatků a případných změn platných v době zpracování projektové dokumentace. Požárně bezpečnostní řešení je zpracováno při respektování vyhl. MV ČR č.246/2001 Sb., § 41 a vyhl. 23/2008. Výše zmíněné vyhlášky splňuje návrh dostatečně únosné konstrukce chodníku a vjezdů k soukromým objektům. Nový chodník je navržen v šířce 1,75m až 3,90m. Příčný sklon je 2%.

Veškeré hydranty pro požární účely budou zachovány, výstupy hydrantů budou výškově upraveny s ohledem na novou niveletu ploch.

Návrh rekonstrukce je v souladu s ČSN 73 0802, ČSN 73 6110, ČSN 76 61 02, ČSN 73 61 01 a ČSN 73 6114 a dalšími souvisejícími předpisy.

V průběhu stavby nesmí dojít ke ztížení ani omezení podmínek pro bezkonfliktní zásah jednotek PO a IZS v případě požáru. Stavební práce budou probíhat s částečným omezením okolní veřejné dopravy. Rovněž nesmí být stavbou ztížena nebo omezena evakuace osob z přilehlých stávajících objektů a nesmí být omezen přístup techniky JPO ke všem stávajícím zdrojům požární vody.



TS (tsprelouc@volny.cz)

Vyjádření k PD pro ÚŘ a SP - chodník Přelouč_Sladkovského

Dnes 19. 10. 2015, 9:28:49

Komu: projekce.pce@seznam.cz

K předložené PD pro ÚŘ a SP akce „Rekonstrukce chodníku v ulici Sladkovského, Přelouč“ nemáme z pohledu správce místních komunikací, zeleně a VO připomínky.

S pozdravem

Karel Šilhavý – ředitel

Technické služby města Přelouče

Choceňská 1771

535 01 Přelouč

Mobil: +420 603 544 601



V Pardubicích dne 12.10.2015

Č.j. 016/15 /38200/3/ČŽ/2015

Vaše značka :

Vyřizuje : Lenka Čížková

Tel.: 466 046 519

M.I.S. a.s.

Ing.M.Kučera – ředitel úseku projekce

Husova 1697

Pardubice

530 03

Věc: Rekonstrukce chodníku v ulici Sladkovského, Přelouč – vyjádření k DSP+PDPS

Ředitelství silnic a dálnic ČR Správa Pardubice obdržela projektovou dokumentaci na rekonstrukci chodníku v ul. Sladkovského v Přelouči. Chodník se nachází v křižovatce sil. I/2 a II/333. rekonstrukce chodníku kopíruje stávající šířkové uspořádání. Silnice I/2 bude stavbou dotčena v místě výše uvedené křižovatky po přechod pro chodce na ulici Pardubická. Dle PD bude mezi sil. I/2 a betonovou silniční obrubou proříznuta spára, dojde k výměně betonové obruby a zalití spáry asfaltovou modifikovanou zálivkou. V místě přechodu pro chodce bude obruba snížena na 0,02 m.

K předložené dokumentaci nemáme námitek. Před vlastním prováděním stavebních prací požádá investor, případně zhotovitel ŘSD ČR Správu Pardubice o vydání souhlasu s prováděním stavebních prací dle § 25, odst. 6, písm c) zákona č. 13/1997 Sb. Vozovka silnice I/2 nesmí být využívána pro skladování jakéhokoliv materiálu nebo pro odstavování mechanizace.

Ing.Jiří Hostaša
vedoucí provozního úseku



Na vědomí:

Krajský úřad Pardubického kraje, ODSH – Ing.Salaba

DOŠLO DNE 15 -10- 2015



Datová schránka: tsje78d, M.I.S. a.s.
Uživatel: Jolana Pázlerová

Dodaná zpráva - Detail zprávy

Věc: koordinované stanovisko
ID zprávy: 313934662
Typ zprávy: Přečtená Datová zpráva
Datum a čas doručení: 14. 10. 2015 v 10:43:02

Odesílatel: Město Přelouč, Československé armády 1665, 53533 Přelouč, CZ
ID schránky: b4hbqav
Typ schránky: OVM
Odesílající osoba: Oprávněná osoba

Zmocnění: Nezádáno
Odstavec: Nezádáno
Naše čís. jednací: MUPC 17664/2015
Naše spisová zn.: SMUPC 16207/2015 OSVaD
Vaše čís. jednací: Nezádáno
Vaše spisová zn.: Nezádáno
K rukám: Nezádáno
Do vlastních rukou: Ne

Přílohy:

2015-16207.pdf (92,37 kB)

M.I.S. a.s.

Došlo 14. 10. 2015

Č.j. 1151 Příl.
Předáno 1204

DOŠLO DNE 15 -10- 2015

1472



MUPCX006RJHD

MĚSTSKÝ ÚŘAD PŘELOUČ

ODBOR STAVEBNÍ

Československé armády 1665, 535 33 Přelouč

Spis.zn.: ST/16207/2015/Ju
Č.j.: MUPC 17664/2015
Spis.,skart.znak 87.3, S, 3
Vyřizuje: Ing. Jiří Jura
Tel.: 466 094 150
E-mail: jiri.jura@mestoprelouc.cz

Datum: 12.10.2015

Žadatel:

M.I.S. a.s., Škroupova 719, 500 02 Hradec Králové

KOORDINOVANÉ ZÁVAZNÉ STANOVISKO

Odbor stavební Městského úřadu Přelouč, příslušný podle § 4 odst. 7 zákona č. 183/2006 Sb., o územním plánování a stavebním řádu (stavební zákon), ve znění pozdějších předpisů (dále jen "stavební zákon"), vydává

koordinované závazné stanovisko

jako dotčený orgán podle zvláštních předpisů, podle ustanovení § 136, § 149 odst. 1 a přiměřeně podle § 140 zákona č. 500/2004 Sb., správní řád, ve znění pozdějších předpisů.

Žádost o vydání koordinovaného závazného stanoviska podal dne 14. 9. 2015

M.I.S. a.s, IČ 42195683, se sídlem Hradec Králové, Škroupova 719, PSČ 50002

(dále jen "žadatel"), pro projektovou dokumentaci pro stavební povolení stavby označené:

„Rekonstrukce chodníku v ulici Sladkovského, Přelouč“.

(dále jen „projekt“), na pozemcích p.č. 1786/1, 2195/1, 1786/4, 1786/7, 1786/6, 1794/2 v obci a k.ú. Přelouč

Stavba obsahuje:

- stavební úpravy stávajícího chodníku přilehlého k silnici II/333 (ul. Sladkovského) v úseku od křižovatky se silnicí I/2 k domu č.p. 168, celková délka úseku je 109,35 m. Stavební úpravy spočívají v rekonstrukci konstrukčních vrstev chodníku (povrch ze zámkové dlažby), výměny silničních obrub a provedení bezbariérových úprav pro nevidomé a slabozraké ve sjezdech a u přechodů pro chodce.

Požadavky závazného stanoviska na ochranu veřejných zájmů:

1. Odbor stavební jako dotčený orgán – silniční správní úřad, příslušný podle § 40 odst. 4 písm. a) zákona č. 13/1997 Sb., o pozemních komunikacích v platném znění, s navrženou stavbou **souhlasí s bez připomínek**

2. odbor stavební, jako dotčený orgán - vodoprávní úřad příslušný podle § 104 odst. 2 písm. c) a § 106 zák. č. 254/2001 Sb., o vodách a o změně některých zákonů (vodní zákon), ve znění pozdějších předpisů, souhlasí se záměrem (projektem) **bez připomínek**.
3. Odbor stavební, jako dotčený orgán – obecný stavební úřad – **bez připomínek**, jedná se o úpravy stávajícího chodníku, které nevyžadují povolení ani souhlas obecného stavebního úřadu.
4. odbor stavební, jako dotčený orgán – úřad územního plánování, podle § 6 odst. 1 písm. e) stavebního zákona, souhlasí se záměrem (projektem) **bez připomínek**.
5. odbor životního prostředí
 - z hlediska ochrany pozemků určených k plnění funkcí lesa: **bez připomínek**,
 - z hlediska ochrany zemědělského půdního fondu: **bez připomínek**,
 - z hlediska ochrany přírody a krajiny: **okolní pozemky a veškeré složky životního prostředí nesmí být negativně dotčeny**,
 - z hlediska ochrany ovzduší: **maximálně omezit prašnost při stavebních pracích**,
 - z hlediska nakládání s odpady: **nemá námitek**

Upozornění a odůvodnění:

1. Městský úřad Přelouč neprovádí výkon státní památkové péče podle § 29 zákona č. 20/1987 Sb., o státní památkové péči jako obecní úřad obce s rozšířenou působností. O závazné stanovisko k projektu požádejte Magistrát města Pardubic (odbor správních agend - úsek památkové péče, Pernštýnské nám. 1, 530 21 Pardubice), se kterým město Přelouč uzavřelo veřejnoprávní smlouvu v souladu s § 66a odst. 1 zákona č. 128/2000 Sb., o obcích, ve znění pozdějších předpisů, o převzetí výkonu této přenesené působnosti.
2. Dotčený orgán z hlediska s nakládání s odpady, upozorňuje, že veškeré odpady, které budou vznikat při provádění stavby, musí být využívány případně odstraňovány způsobem, který neohrožuje lidské životy a životní prostředí a který je v souladu se zákonem č. 185/2001 Sb., o odpadech a o změně některých dalších zákonů, v platném znění (dále jen zákona o odpadech), a se zvláštními předpisy, vzniklé odpady musí být shromažďovány utříděné podle druhů a kategorií, zabezpečeny před znehodnocením nebo jiným nežádoucím únikem; musí být zajištěno přednostně jejich využití, důsledně oddělován odpad nebezpečný, např. uniklé ropné látky, apod. (§ 16 odst. 1 písm. a/, b/, d/ - f/ zákona o odpadech). Odpady, které nemůže původce sám využít nebo odstranit v souladu se zákonem o odpadech, je povinen převést do vlastnictví pouze osobě oprávněné k jejich převzetí (§16 odst.1 c/ zákona o odpadech). V případě využívání vzniklých odpadů na povrchu terénu musí být postupováno v souladu s vyhláškou MŽP č. 294/2005 Sb., o podmínkách ukládání odpadů na skládky a jejich využívání na povrchu terénu, v platném znění; zákon o odpadech se nevztahuje na nakládání s nekontaminovanou zeminou a jiným přírodním materiálem vytěženým během stavební činnosti, pokud je zajištěno, že materiál bude použit ve svém přirozeném stavu pro účely stavby na místě, na kterém byl vytěžen (§2 odst. 3 zákona o odpadech). Recyklace odpadů je v hierarchii způsobu nakládání s odpady upřednostněna před odstraněním odpadů (§9a zákona o odpadech). Ke kolaudačnímu řízení bude předložena specifikace druhů a množství odpadů a budou doloženy kopie dokladů o předání odpadu osobě oprávněné k převzetí odpadu.
3. Žádost o vydání koordinovaného závazného stanoviska byla dotčenému správnímu orgánu doručena dne 14. 9. 2015. Závazné stanovisko je úkon učiněný správním orgánem na základě zákona, který není samostatným rozhodnutím ve správním řízení a jehož obsah je závazný pro výrokovou část rozhodnutí správního orgánu. Správní orgány příslušné k vydání závazného stanoviska jsou dotčenými orgány.
4. Příslušným speciálním stavebním úřadem pro vydání stavebního povolení je Odbor stavební Městského úřadu Přelouč.
5. Projekt se žádostí o vydání koordinovaného závazného stanoviska zůstává uložen u tohoto správního orgánu.

6. Toto koordinované závazné stanovisko nenahrazuje povolení ani souhlas, není rozhodnutím ve správním řízení, a proto nelze proti němu podat odvolání.

Lubomír Novotný
vedoucí odboru

Obdrží:

M.I.S. a.s., IDDS: tsje78d



Správa a údržba silnic
Pardubického kraje



úsek majetkové správy
oddělení okresu Pardubice

M.I.S. a.s.
Ing. M.Kučera – ředitel úseku projekce
Husova 1697
530 03 Pardubice

Váš dopis /ze dne
15.9.2015

Naše č. j.
SUSPK/5827/2015

Vyřizuje
Cvrkalová, DiS.

V Pardubicích dne
24.9.2015

Stanovisko ke stavbě „Rekonstrukce chodníku v ulici Sladkovského, Přelouč na p.p.č. 1786/6 v k.ú. Přelouč“

Pardubický kraj je vlastníkem silnic II. a III. třídy na území Pardubického kraje a zároveň je i vlastníkem silničních pozemků pod těmito dopravními stavbami. Správa a údržba silnic Pardubického kraje je zřízena Pardubickým krajem a na základě zřizovací listiny ve vymezeném rozsahu hospodaří s tímto majetkem. Toto vyjádření nahrazuje souhlas vlastníka silničních pozemků a silniční stavby z titulu jejich dotčení výše uvedenou stavbou.

Stavba se dotkne silnice II/333 v obci Přelouč opravou stávajících chodníků a stávajících sjezdů. V úseku pravá strana směr do města k Václavskému náměstí délce cca 90 m bude znovu položen vodící proužek v šíři 0,25 cm, vyrovnány uliční vpusti podél obrubníku a doasfaltován odříznutý pruh krytu silnice v šíři min. 0,5 cm.

Se stavbou dle situace v prostoru silničních pozemků souhlasíme za těchto podmínek

1. U silničního správního úřadu Města Přelouče bude získáno povolení ke zvláštnímu užívání silnice k pohybu mechanizace.
2. Před zahájením stavebních prací bude u téhož silničního správního úřadu získáno povolení ke zvláštnímu užívání silnice k provádění stavebních prací.
3. Při stavbě bude dbáno náležitostí zákona č. 13/97 Sb. o pozemních komunikacích.
4. Bude zachována šíře průjezdního úseku vozovky.
5. Rekonstrukcí chodníku nedojde ke zhoršení odvodnění silnice. Návrh odvodnění vyústí do nejoptimálnějšího technického řešení za předpokladu dodržení příslušných ČSN, TP 83, TP 146 a TP 170. Navrhování vozovek pozemních komunikací schváleného Ministerstvem dopravy České republiky (technické podmínky).

6. Ošetření pracovních a napojovacích spár na silnici II/333 bude modifikovanou záhlvkou.
7. V případě výskytu kaluží na vozovce v prostoru opravených chodníků, bude na náklady investora provedena obnova ohrusné vrstvy v příslušném sklonu, vyrovnání vodících pásků a takové opatření, které tuto závadu odstraní
8. V místech stávajících vjezdů budou silniční obruby sníženy na minimální výšku 3 cm.
9. Nebude dotčeno dopravní značení a ostatní silniční příslušenství, výkopek nebude ukládán na vozovku.

Platnost vyjádření 2 roky.

S pozdravem



Správa a údržba silnic
Pardubického kraje
Pardubice
Sídlo: Pardubice
Václavské náměstí 1
260 02 Pardubice

A handwritten signature in black ink, appearing to read 'J. Holub'.

Josef Holub
vedoucí majetkové správy Pardubice



IČO: 00085031
DIČ: CZ-00085031

tel.: +420 466 052 745
fax: +420 466 052 734

e-mail: sarka.cvrkalova@suspk.cz

MINISTERSTVO OBRANY ČR
SEKCE EKONOMICKÁ A MAJETKOVÁ
ODBOR OCHRANY ÚZEMNÍCH ZÁJMŮ A ŘÍZENÍ PROGRAMŮ NEMOVITÉ INFRASTRUKTURY
Teplého 1899, 530 02 Pardubice, datová schránka hjyaavk

Sp.zn. 45344/2015-8201-OÚZ-PCE

V Pardubicích dne 6. října 2015

Výtisk číslo: 1

Počet listů: 1

M.I.S. a.s.
Husova 1697

530 03 Pardubice

Věc: „Rekonstrukce chodníku v ul. Sladkovského, Přelouč“

Vaše značka: č. 1334/PJ/2015

Ve smyslu § 175 zákona č.183/2006 Sb., o územním plánování a stavebním řádu (stavební zákon), zákona č. 222/1999 Sb. o zajišťování obrany České republiky v platných zněních a v souladu s resortními předpisy bylo provedeno vyhodnocení výše uvedené akce.

Proti předloženému návrhu nemám námitek a vydávám

z á v a z n é s t a n o v i s k o

České republiky - Ministerstva obrany, jejímž jménem jedná na základě pověření ministra obrany ze dne 11. září 2015 a ve smyslu § 7, odst. 2 zákona č. 219/2000 Sb. vedoucí oddělení ochrany územních zájmů Pardubice, Odboru ochrany územních zájmů a řízení programů nemovité infrastruktury, Sekce ekonomické a majetkové, Bc. Pavla Hromádková, se sídlem Teplého 1899, 530 02 Pardubice.

Realizace akce se povoluje při dodržení údajů předložené projektové dokumentace (situování, výška, rozsah apod.).

Stanovisko je platné dva roky za předpokladu, že nedojde ke změnám v hlavních parametrech stavby. Nebude-li stavba v termínu zahájena, musí být požádáno o nové rozhodnutí (včetně nového předložení dokumentace) nejméně 60 dnů před ukončením platnosti.


Stanovisko platí současně pro všechny další stupně projektu i pro veškeré další řízení (např. vodoprávní apod.). Na jeho základě lze vydat územní rozhodnutí, vodohospodářské rozhodnutí, případně i zjednodušené územní řízení nebo stavební povolení. Investor (projektant) má právo k jeho rozmnožení a použití pro všechny potřebné účely, je však povinen předat ho v opise všem dalším složkám, které budou na akci spoluúčastné, aby se zabránilo zbytečnému projednávání.

Toto závazné stanovisko není souhlasem vlastníka pozemků a nemovitostí ve vlastnictví ČR-MO s výše uvedenou akcí dle § 85 a § 109 zákona č. 183/2006 Sb., ve znění pozdějších předpisů. V případě, že jsou navrhovanou stavbou (rekonstrukcí, ...) dotčena jakákoliv vlastnická práva k nemovitostem ve vlastnictví ČR, ke kterým má Ministerstvo obrany příslušnost hospodaření, kontaktujte v souladu s vlastnickým právem na listu vlastnictví Agenturu hospodaření s nemovitým majetkem MO, Odbor územní správy majetku Pardubice, Teplého 1899, 530 02 Pardubice.

Podmínky: Nejsou.

V řešené lokalitě se nenachází vojenské inženýrské sítě.

Vedoucí oddělení ochrany územních zájmů Pardubice
Bc. Pavla Hromádková



Vyřizuje: Zuzana Jakoubková, tel: 973 245 682

Při další případné korespondenci, týkající se uvedené věci, uveďte naši spisovou značku a žádosti zasílejte doporučenou poštou.

DOŠLO DNE 08.10.2015
1428

Agentura logistiky
Regionální středisko vojenské dopravy Hradec Králové
Velké náměstí 33, Hradec Králové, PSČ 500 01

Cj. 2-202/2015-5512HK

V Hradci Králové dne 14 . září 2015

Výtisk číslo: 1

Počet listů: 1

Přílohy: 1/1 sl.

M.I.S. a.s. - Ing. M. Kučera - ředitel úseku projekce
Husova 1697

530 03 Pardubice


Věc: „Rekonstrukce chodníku v ulici Sladkovského, Přelouč“
Vaše značka: č.1277/PJ/2015

Z hlediska zájmů orgánů vojenské dopravy nemám připomínek k akci :
„Rekonstrukce chodníku v ulici Sladkovského, Přelouč“

Dané stanovisko je nedílnou součástí souhrnného vyjádření vojenské správy zastoupené organizací
Sekce ekonomická a majetková MO ČR - Oddělení ochrany územních zájmů a programových řízení Pardubice.

Uvedené stanovisko je vydáváno v souladu s ustanovením Zákona č. 183/2006 Sb. § 16.

Česká republika - vojenská správa
zastoupena
Náčelníkem Regionálního střediska vojenské dopravy
Hradec Králové
majorem Ing. Pavlem Vrbou





Datová schránka: tsje78d, M.I.S. a.s.

Uživatel: Jolana Pázlerová

Dodaná zpráva - Detail zprávy

Věc: Projektová dokumentace - M.I.S. Přelouč, Sladkovského - rekonstrukce chodníků

ID zprávy: 308085591

Typ zprávy: Přečtená Datová zpráva

Datum a čas doručení: 21. 9. 2015 v 13:44:11

Odesílatel: Krajské ředitelství policie Pardubického kraje, Na Spravedlnosti 2516, 53048 Pardubice, CZ

ID schránky: ndihp32

Typ schránky: OVM

Odesílající osoba: Pověřená osoba

Zmocnění: Nezádáno

Odstavec: Nezádáno

Naše čís. jednací: KRPE-73196/ČJ-2015-170606

Naše spisová zn.: Nezádáno

Vaše čís. jednací: Nezádáno

Vaše spisová zn.: Nezádáno

K rukám: Nezádáno

Do vlastních rukou: Ne

Přílohy:

-odpověď_M_I_S__projekce.pdf (101,65 kB)

M.I.S. a.s.

Došlo 22.09.2015

Č.j. 1034 Příl.
Předáno 2204

DOŠLO DNE 22-09-2015

1323

POLICIE ČESKÉ REPUBLIKY
Krajské ředitelství policie Pardubického kraje
Územní odbor Pardubice
Dopravní inspektorát
Rožkova 2757, 530 02 Pardubice

Č. j. KRPE-73196-1/ČJ-2015-170606

Pardubice 18. září 2015
Počet stran: 1

M.I.S. a.s.
úsek projekce
HUSOVA 1697
530 02 PARDUBICE

Stanovisko DI k projektové dokumentaci pro stavební řízení

Policie České republiky, Krajské ředitelství policie Pardubického kraje, Územní odbor Pardubice, dopravní inspektorát, jako dotčený orgán státní správy ve věcech bezpečnosti a plynulosti provozu na pozemních komunikacích ve smyslu ustanovení § 16 odst. 1 zákona č. 13/1997 Sb., o pozemních komunikacích v platném znění, se na podkladě Vaší žádosti seznámil s předloženou projektovou dokumentací. Jedná se o projektovou dokumentaci stavby „Rekonstrukce chodníku v ulici Sladkovského, Přelouč“. Předmětem stavby je rekonstrukce stávající místní komunikace IV. třídy funkční skupiny D2 v ulici Sladkovského podél silnice č. II/333 v Přelouči. Předpokládaná délka stavby je cca 110 m. Šířka chodníku je navržena proměnlivá 1,75 - 3,9 m.

Dopravní inspektorát nemá námitek proti předložené projektové dokumentaci stavby „Rekonstrukce chodníku v ulici Sladkovského, Přelouč“ ke stavebnímu řízení za podmínky, že stále svislé dopravní značky, které budou v průběhu stavby odstraněny, budou nahrazeny přenosnými dopravními značkami.

Toto stanovisko smí být použito pro účely správního řízení pouze v období 12 měsíců od data vydání.

Žádáme Vás, při písemném styku uvádějte naše číslo jednací.

por. Ing. Jiří Moučka
komisař dopravního inspektorátu
tel.: 974566257

npor. Ing. Pavel Barva
vedoucí dopravního inspektorátu

z. r. por. Ing. Jiří Moučka
komisař dopravního inspektorátu

DOŠLO DNE 22-09-2015
1073

Sýkorová Miroslava

Od: Ďuriš Roman [roman.duris@cetin.cz]
Odesláno: 24. září 2015 13:41
Komu: Sýkorová Miroslava
Předmět: RE: Žádost o vyjádření k PD

Dobrý den,

Vzhledem k rozsahu stavby nepovažuji stanovení konkrétních podmínek za nutné a v souladu s vyjádřením o existenci sítě Vás odkazuji na **Všeobecné podmínky ochrany SEK** z předmětného vyjádření, které je nutno respektovat v plném rozsahu, s důrazem na vytyčení a zabezpečení stávajících komunikačních vedení.

S pozdravem

Roman Ďuriš
Specialista pro ochranu sítě Pardubice
M +420 602 482 995 / roman.duris@cetin.cz

Česká telekomunikační infrastruktura a.s.
Olšanská 2681/6, 130 00 Praha 3 – Žižkov
IČ: 04084063 DIČ: CZ04084063



From: Sýkorová Miroslava [<mailto:Miroslava.Sykorova@projekce-mishk.cz>]
Sent: Thursday, September 10, 2015 2:01 PM
To: Ďuriš Roman <roman.duris@cetin.cz>
Subject: Žádost o vyjádření k PD

Dobrý den,
pane Ďuriš prosím o vyjádření k akci : Rekonstrukce chodníku v ulici Sladkovského, Přelouč.
Děkuji

S pozdravem

Miroslava Sýkorová

M.I.S. a.s. - úsek projekce
Husova 1697, 530 03 Pardubice
tel.: +420 49584 6182
miroslava.sykorova@projekce-mishk.cz

Obsah této zprávy má výlučně komunikační charakter. Nepředstavuje návrh na uzavření smlouvy či na její změnu ani přijetí případného návrhu. Smlouvy či jejich změny jsou společností Česká telekomunikační infrastruktura a.s. uzavírány v písemné formě nebo v podobě a postupem podle příslušných všeobecných podmínek společnosti Česká telekomunikační infrastruktura a.s., a pokud jsou dohodnuty všechny náležitosti. Smlouvy jsou uzavírány oprávněnou osobou na základě písemného pověření. Smlouvy o smlouvě budoucí jsou uzavírány výhradně v písemné formě, vlastnoručně podepsané nebo s uznávaným elektronickým podpisem. Podmínky, za nichž Česká telekomunikační infrastruktura a.s. přistupuje k jednání o smlouvě a jakými se řídí, jsou dostupné [zde](#).

The content of this message is intended for communication purposes only. It does neither represent any contract proposal, nor its amendment or acceptance of any potential contract proposal. Česká telekomunikační infrastruktura a.s. concludes contracts or amendments thereto in a written form or in the form and the procedure in accordance with relevant general terms and conditions of Česká telekomunikační infrastruktura a.s., if all requirements are agreed. Contracts are concluded by an authorized person entitled on the basis of a written authorization. Contracts on a future contract are concluded solely in a written form, self-signed or signed by means of an advanced electronic signature. The conditions under which Česká telekomunikační infrastruktura a.s. negotiates contracts and under which it proceeds are available [here](#).



M.I.S. a.s.

VÁŠ DOPIS ZNAČKY / ZE DNE

NAŠE ZNAČKA

VYŘÍZUJE / LINKA

MÍSTO ODESŁÁNÍ / DNE

1078298806

Zděněk Jirout / 840840840

Pardubice / 25.09.2015

Souhlas s umístěním stavby a s prováděním činností v ochranném pásmu elektrického zařízení

Vážený žadateli,

dovolte nám, abychom reagovali na Vaši žádost, ve které nás žádáte s vydání stanoviska k umístění stavby a k prováděním souvisejících činností v ochranném pásmu el. zařízení v našem majetku.

Název stavby: **Rekonstrukce chodníku v ul. Sladkovského, Přelouč** („dále jen stavba“).

Sděluje Vám, že uděluje **souhlas** činností zasahujících do ochranného pásma předmětného el. zařízení.

Platnost tohoto souhlasu je vázána na dodržení následujících podmínek:

1. Podmínkou pro zahájení činnosti v ochranném pásmu je platné vyjádření k existenci sítí společnosti ČEZ Distribuce, a. s., v daném zájmovém území a dodržení podmínek uvedených v tomto vyjádření.
2. Souběhy a křižovatky s elektrickými vedeními musí být provedeny v souladu s platnými normami a předpisy, zejména s ČSN EN 50110-1, ČSN EN 50423-3, PNE 33 0000-6 a PNE 33 3301, ČSN EN 50341-3 pro venkovní vedení VN, ČSN 33 2000-5-52 a PNE 34 1050 pro kabelová vedení a ČSN 73 6005 o prostorovém uspořádání sítí technického vybavení.
3. V prostoru komunikací a ostatních zpevněných ploch provede stavebník mechanickou ochranu stávajících podzemních vedení (kabely uložit do kabelových chrániček).
4. Stavbou nesmí dojít k znesnadnění přístupu k energetickému zařízení. V době výstavby a po jejím dokončení musí být pro pracovníky a vozidla spol. ČEZ Distribuce, a. s., zajištěn volný přístup k zařízení distribuční soustavy.
5. Při případné úpravě povrchu v ochranném pásmu vedení nesmí dojít ke změně výškové nivelety země oproti současnému stavu.
6. Jakákoliv poškození nebo mimořádné události, způsobené na elektrickém zařízení stavebníkem, musí být neprodleně oznámeny na poruchovou linku 840 850 860 a budou opraveny na náklady viníka. Zahnutí poškozených míst může být provedeno pouze po souhlasu vydaném naší společností.

ČEZ Distribuce, a. s.

Teplická 874/8, 405 02 Děčín IV - Podmokly | IČ: 247 29 035, DIČ: CZ247 29 035
tel. zákaznické služby: 840 840 840, tel. poruchy: 840 850 860, fax 378 002 008
e-mail: cez@cez.cz, www.cez.cz | bank. spoj.: KB Praha 35-4544580267/0100
zapsán v obchodním rejstříku u rejstříkového soudu v Ústí nad Labem, oddíl B, vložka 2145
Zasílací adresa pro zákazníky: Guidenerova 2577/19, 303 03 Plzeň


7. Pracovníci provádějící práce budou prokazatelně poučeni o nebezpečí, které hrozí při nedodržení bezpečnostních předpisů.
8. S ohledem k provádění prací v ochranném pásmu upozorňujeme na možnost nebezpečných vlivů od elektrického zařízení. Opatření proti těmto vlivům je na straně zhotovitele výše uvedené stavby. ČEZ Distribuce, a.s. nepřevzme žádnou zodpovědnost za případné škody, které vzniknou stavebníkovi následkem poruchy nebo havárie elektrického zařízení za nepředvídaných okolností nebo nedodržením výše uvedených podmínek.
9. Musí být dodrženy Podmínky pro práce v ochranných pásmech vedení, které jsou přílohou tohoto souhlasu.
10. Jakékoliv události mající vliv na provoz předmětných vedení musí být neprodleně oznámeny na poruchovou linku 840 850 860 nebo včas oznámeny naší společností.
11. Tento souhlas se nevztahuje na zařízení ČEZ ICT Services, a.s.

Souhlas s prováděním činností související se zřízením (výstavbou) výše uvedené stavby končí dnem vydání kolaudačního rozhodnutí.

Provozovatel si vyhrazuje právo odvolat souhlas kdykoli, pokud zjistí, že podmínky stanovené v tomto rozhodnutí o udělení souhlasu nejsou dodrženy. Pokud zjištěné nedostatky nebyly odstraněny ani na základě písemné výzvy ve stanoveném termínu, je žadatel povinen uvést ochranné pásmo do původního stavu a zdržet se provozování jakékoli činnosti, kterou zákon výslovně zakazuje.

Tento souhlas pozbývá platnosti, nebude-li stavba zahájena do 1 roku od udělení souhlasu a netýká se zajištění dodávky elektřiny pro danou stavbu.

S pozdravem



Ing. Bohuslav Ježek
Vedoucí oddělení Správa energetického majetku-region
ČEZ Distribuce, a. s.

Příloha:
Podmínky pro práce v ochranných pásmech



PODMÍNKY PRO PROVÁDĚNÍ ČINNOSTÍ V OCHRANNÝCH PÁSMECH PODZEMNÍCH VEDENÍ

Ochranné pásmo podzemních vedení elektrizační soustavy do 110 kV včetně a vedení řídící, měřicí a zabezpečovací techniky je stanoveno v §46, odst. (5), Zák. č. 458/2000 Sb. a činí 1 metr po obou stranách krajního kabelu kabelové trasy, nad 110 kV činí 3 metry po obou stranách krajního kabelu.

V ochranném pásmu podzemního vedení je podle §46 odst. (8) a (10) zakázáno:

- a) zřizovat bez souhlasu vlastníka těchto zařízení stavby či umisťovat konstrukce a jiná podobná zařízení, jakož i uskladňovat hořlavé a výbušné látky,
- b) provádět bez souhlasu vlastníka zemní práce,
- c) provádět činnosti, které by mohly ohrozit spolehlivost a bezpečnost provozu těchto zařízení nebo ohrozit život, zdraví či majetek osob,
- d) provádět činnosti, které by znemožňovaly nebo podstatně znesnadňovaly přístup k těmto zařízením,
- e) vysazovat trvalé porosty a přejíždět vedení těžkými mechanismy.

Pokud stavba nebo stavební činnost zasahuje do ochranného pásma podzemního vedení, je třeba požádat o písemný souhlas vlastníka nebo provozovatele tohoto zařízení na základě §46, odst. (8) a (11) Zákona č. 458/2000 Sb.

V ochranných pásmech podzemních vedení je třeba dále dodržovat následující podmínky:

1. Dodavatel prací musí před zahájením prací zajistit vytýčení podzemního zařízení a prokazatelně seznámit pracovníky, jichž se to týká, s jejich polohou a upozornit na odchylky od výkresové dokumentace.
2. Výkopové práce do vzdálenosti 1 metr od osy (krajního) kabelu musí být prováděny ručně. V případě provedení sond (ručně) může být tato vzdálenost snížena na 0,5 metru.
3. Zemní práce musí být prováděny v souladu s ČSN 73 6133 Návrh a provádění zemního tělesa pozemních komunikací a při zemních pracích musí být dodrženo Nařízení vlády č. 591/2006 Sb., o bližších minimálních požadavcích na bezpečnost a ochranu zdraví při práci na staveništích.
4. Místa křížení a souběhy ostatních zařízení se zařízeními energetiky musí být vyprojektovány a provedeny zejména dle ČSN 73 6005, ČSN EN 50 341-1,2, ČSN EN 50341-3, ČSN EN 50423-1, ČSN 33 2000-5-52 a PNE 34 1050.
5. Dodavatel prací musí oznámit příslušnému provozovateli distribuční soustavy zahájení prací minimálně 3 pracovní dny předem.
6. Při potřebě přejíždění trasy podzemních vedení vozidly nebo mechanismy je třeba po dohodě s provozovatelem provést dodatečnou ochranu proti mechanickému poškození.
7. Je zakázáno manipulovat s obnaženými kabely pod napětím. Odkryté kabely musí být za vypnutého stavu řádně vyvěšeny, chráněny proti poškození a označeny výstražnou tabulkou dle ČSN ISO 3864.
8. Před záhozem kabelové trasy musí být provozovatel kabelu vyzván ke kontrole uložení. Pokud toto organizace provádějící zemní práce neprovede, vyhrazuje si provozovatel distribuční soustavy právo nechat inkriminované místo znovu odkrýt.
9. Při záhozu musí být zemina pod kabely řádně udusána, kabely zapískovány a provedeno krytí proti mechanickému poškození.
10. Bez předchozího souhlasu je zakázáno snižovat nebo zvyšovat vrstvu zeminy nad kabelem.
11. Každé poškození zařízení provozovatele distribuční soustavy musí být okamžitě nahlášeno na Linku pro hlášení poruch Skupiny ČEZ, společnosti ČEZ Distribuce, a. s., 840 850 860, která je Vám k dispozici 24 hodin denně, 7 dní v týdnu.
12. Ukončení stavby musí být neprodleně ohlášeno příslušnému provoznímu útvaru.
13. Po dokončení stavby provozovatel distribuční soustavy nesouhlasí s vyhlášením ochranného pásma nových rozvodů, které jsou budovány, protože se již jedná o práce v ochranném pásmu zařízení provozovatele distribuční soustavy. Případné opravy nebo rekonstrukce na svém zařízení nebude provozovatel distribuční soustavy provádět na výjimku z ochranného pásma nebo na základě souhlasu s činností v tomto pásmu.

Případné nedodržení uvedených podmínek bude řešeno příslušným stavebním úřadem nebo nahlášeno Statní energetické inspekci v souladu s §93, Zákona č. 458/2000 Sb. jako porušení zákazu provádět činnosti v ochranných pásmech dle §46 téhož zákona.



PODMÍNKY PRO PROVÁDĚNÍ ČINNOSTÍ V OCHRANNÝCH PÁSMECH NADZEMNÍCH VEDENÍ

Ochranné pásmo nadzemního vedení podle §46, odst. (3), Zák. č. 458/2000 Sb. je souvislý prostor vymezený svislými rovinami vedenými po obou stranách vedení ve vodorovné vzdálenosti měřené kolmo na vedení, které činí od krajního vodiče vedení na obě jeho strany:

- a) u napětí nad 1 kV a do 35 kV včetně
 - i) pro vodiče bez izolace 7 metrů (resp. 10 metrů u zařízení postaveného do 31. 12. 1994),
 - ii) pro vodiče s izolací základní 2 metry,
 - iii) pro závěsná kabelová vedení 1 metr,
- b) u napětí nad 35 kV do 110 kV včetně: 12 metrů (resp. 15 metrů u zařízení postaveného do 31. 12. 1994).

Poznámka:

Nadzemní vedení nízkého napětí (do 1 kV) není chráněno ochranným pásmem. Při činnostech prováděných v jeho blízkosti (práce v blízkosti) je nutné dodržet vzdálenosti dané ČSN EN 50110-1 ed. 2.

V ochranném pásmu nadzemního vedení je podle §46 odst. (8) a (9) zakázáno:

1. zřizovat bez souhlasu vlastníka těchto zařízení stavby či umisťovat konstrukce a jiná podobná zařízení, jakož i uskladňovat hořlavé a výbušné látky,
2. provádět bez souhlasu vlastníka zemní práce,
3. provádět činnosti, které by mohly ohrozit spolehlivost a bezpečnost provozu těchto zařízení nebo ohrozit život, zdraví či majetek osob,
4. provádět činnosti, které by znemožňovaly nebo podstatně znesnadňovaly přístup k těmto zařízením,
5. vysazovat chmelnice a nechávat růst porosty nad výšku 3 metry.

Pokud stavba nebo stavební činnost zasahuje do ochranného pásma nadzemního vedení, je třeba požádat o písemný souhlas vlastníka nebo provozovatele tohoto zařízení na základě §46, odst. (8) a (11) Zákona č. 458/2000 Sb.

V ochranných pásmech nadzemních vedení je třeba dále dodržovat následující podmínky:

1. Při pohybu nebo pracích v blízkosti elektrického vedení vysokého napětí se nesmí osoby, předměty, prostředky nemající povahu jeřábu přiblížit k živým částem - vodičům blíže než 2 metry (dle ČSN EN 50110-1).
2. Jeřáby a jim podobná zařízení musí být umístěny tak, aby v kterékoli poloze byly všechny jejich části mimo ochranné pásmo vedení a musí být zamezeno vymrštění lana.
3. Je zakázáno stavět budovy nebo jiné objekty v ochranných pásmech nadzemních vedení vysokého napětí.
4. Je zakázáno, provádět veškeré pozemní práce, při kterých by byla narušena stabilita podpěrných bodů - sloupů nebo stožárů.
5. Je zakázáno upevňovat antény, reklamy, ukazatele apod. pod, přes nebo přímo na stožáry elektrického vedení.
6. Dodavatel prací musí prokazatelně seznámit své pracovníky, jichž se to týká s ČSN EN 50110-1.
7. Pokud není možné dodržet body č. 1 až 4, je možné požádat příslušný provozní útvar provozovatele distribuční soustavy o další řešení (zajištění odborného dohledu pracovníka s elektrotechnickou kvalifikací dle Vyhlášky č. 50/78 Sb., vypnutí a zajištění zařízení, zaizolování živých částí...), pokud nejsou tyto podmínky již součástí jiného vyjádření ke konkrétní stavbě.
8. V případě požadavku na vypnutí zařízení po nezbytnou dobu provádění prací je nutné požádat minimálně 25 dní před požadovaným termínem. V případě vedení nízkého napětí je možné též požádat o zaizolování části vedení.

Při práci v ochranném pásmu nutno respektovat technické normy, zejména PNE 33 3301 a ČSN EN 50423-1.

Případné nedodržení uvedených podmínek bude řešeno příslušným stavební úřadem nebo nahlášeno Státní energetické inspekci v souladu s §93, Zákona č. 458/2000 Sb. jako porušení zákazu provádět činnosti v ochranných pásmech dle §46 téhož zákona.



PODMÍNKY PRO PROVÁDĚNÍ ČINNOSTÍ V OCHRANNÝCH PÁSMECH ELEKTRICKÝCH STANIC

Ochranné pásmo elektrické stanice je stanoveno v §46, odst. (6), Zák. č. 458/2000 Sb. a je vymezeno svislými rovinami vedenými ve vodorovné vzdálenosti:

- a) u venkovních el. stanic a dále stanic s napětím větším než 52 kV v budovách 20 metrů od oplocení nebo od vnějšího líce obvodového zdiva,
- b) u stožárových elektrických stanic a věžových stanic s venkovním přívodem s převodem napětí z úrovně nad 1 kV a menší než 52 kV na úroveň nízkého napětí 7 m od vnější hrany půdorysu stanice ve všech směrech,
- c) u kompaktních a zděných el. stanic s převodem napětí z úrovně nad 1 kV a menší než 52 kV na úroveň nízkého napětí 2 metry od vnějšího pláště stanice ve všech směrech,
- d) u vestavěných el. stanic 1 metr od obestavění.

V ochranném pásmu elektrické stanice je podle §46 odst. (8) a (10) zakázáno:

1. zřizovat bez souhlasu vlastníka těchto zařízení stavby či umisťovat konstrukce a jiná podobná zařízení, jakož i uskladňovat hořlavé a výbušné látky,
2. provádět bez souhlasu vlastníka zemní práce,
3. provádět činnosti, které by mohly ohrozit spolehlivost a bezpečnost provozu těchto zařízení nebo ohrozit život, zdraví či majetek osob,
4. provádět činnosti, které by znemožňovaly nebo podstatně znesnadňovaly přístup k těmto zařízením.

Pokud stavba nebo stavební činnost zasahuje do ochranného pásma elektrické stanice, je třeba požádat o písemný souhlas vlastníka nebo provozovatele tohoto zařízení na základě §46, odst. (8) a (11) Zákona č. 458/2000 Sb.

V ochranném pásmu elektrické stanice je dále zakázáno provádět činnosti, které by mohly mít za následek ohrožení bezpečnosti a spolehlivosti provozu stanice nebo zmenšující či podstatně znesnadňující její obsluhu a údržbu a to zejména:

1. provádět výkopové práce ohrožující zaústění podzemních vedení vysokého a nízkého napětí nebo stabilitu stavební části el. stanice (viz. podmínky pro činnosti v ochranných pásmech podzemního vedení),
2. skladovat či umisťovat předměty bránící přístupu do elektrické stanice nebo k rozvaděčům vysokého nebo nízkého napětí,
3. umisťovat antény, reklamy, ukazatele apod.,
4. zřizovat oplocení, které by znemožnilo obsluhu el. stanice

Případné nedodržení uvedených podmínek bude řešeno příslušným stavebním úřadem nebo nahlášeno Statní energetické inspekci v souladu s §93, Zákona č. 458/2000 Sb. jako porušení zákazu provádět činnosti v ochranných pásmech dle §46 téhož zákona.

M.I.S. a.s.
Husova 1697
53003 Pardubice

naše značka
5001180036

vyřizuje
Pavel Gabriel

datum
15.09.2015

Věc:
Rekonstrukce chodníku v ulici Sladkovského, Přelouč
K.ú. - p.č.: Přelouč

Stavebník: Město Přelouč, Československé armády 1665, 53501 Přelouč

Účel stanoviska: Povolení stavby - stavební režim

RWE GasNet, s.r.o., jako provozovatel distribuční soustavy (PDS) a technické infrastruktury, zastoupený RWE Distribuční služby, s.r.o., vydává toto stanovisko:

K PŘEDLOŽENÉ PD SDĚLUJEME TOTO NAŠE STANOVISKO Z POHLEDU DOTYKU NA PLYNÁRENSKÁ ZAŘÍZENÍ:

V zájmovém prostoru stavby dojde k dotyku s těmito plynárenskými zařízeními:

- plynovod NTL OC DN 200 + NTL plynovodní přípojka

Na základě předložené situace byl předán informační zákres.

- Požadujeme zachovat stávající niveletu terénu (komunikace). Zpevněné plochy doporučujeme provést ze zámkové dlažby.
- Obrušníky nesmí být umístěny na stávajícím plynárenském zařízení.
- Dopravní značení musí být umístěno od stávajícího plynárenského zařízení v minimální vzdálenosti 1 m.
- Při stavebních pracích nesmí dojít k poškození plynárenského zařízení. V ochranném pásmu PZ budou práce prováděny výhradně ručním způsobem.

V rozsahu této stavby souhlasíme s povolením stavby dle zákona 183/2006 Sb. ve znění pozdějších předpisů. Tento souhlas platí pro územní řízení, řízení o územním souhlasu, veřejnoprávní smlouvy pro umístění stavby, zjednodušené územní řízení, ohlášení, stavební řízení, společné územní a stavební řízení, veřejnoprávní smlouvu o provedení stavby nebo oznámení stavebního záměru s certifikátem autorizovaného inspektora.

V zájmovém území se mohou nacházet plynárenská zařízení jiných vlastníků či správců, případně i dlouhodobě nefunkční/neprovozovaná plynárenská zařízení bez dostupných informací o jejich poloze a vlastnictví.

Plynárenské zařízení je dle ust. § 2925 zákona č. 89/2012 Sb., občanského zákoníku, provozováno jako zařízení zvláště nebezpečné a z tohoto důvodu je chráněno ochranným pásmem dle zákona č. 458/2000 Sb. ve znění pozdějších předpisů.

Nedodržení podmínek uvedených v tomto stanovisku zakládá odpovědnost stavebníka za vzniklé škody.

Ochranným pásmem se rozumí souvislý prostor v bezprostřední blízkosti plynárenského zařízení, který činí:

- a) u nízkotlakých a středotlakých plynovodů a plynovodních přípojek, jimiž se rozvádí plyn v zastavěném území obce 1 m na obě strany od půdorysu,
- b) u ostatních plynovodů a plynovodních přípojek 4 m na obě strany od půdorysu,
- c) u technologických objektů 4 m od půdorysu

RWE Distribuční služby, s.r.o.

Plynárenská 499/1
657 02 Bmo
T +420532221111
F +420545578571
E info_ds@rwe.cz
I www.rwe.cz
IČ: 27935311
DIČ: CZ27935311

Zapsán do obchodního rejstříku:
Krajský soud v Brně
oddíl C, vložka 57165
26.07.2007

Bankovní spojení:
ČSOB a.s.
Číslo účtu: 17837923
Kód banky: 0300

Při realizaci uvedené stavby budou dodrženy podmínky pro provádění stavební činnosti v ochranném pásmu plynárenského zařízení:

1) Za stavební činnosti se pro účely tohoto stanoviska považují všechny činnosti prováděné v ochranném pásmu plynárenského zařízení (tzn. i bezvýkopové technologie).

2) Stavební činnosti v ochranném pásmu plynárenského zařízení je možné realizovat pouze při dodržení podmínek stanovených v tomto stanovisku. Nebudou-li tyto podmínky dodrženy, budou stavební činnosti, popř. úpravy terénu prováděné v ochranném pásmu plynárenského zařízení považovány dle § 68 zákona č. 458/2000 Sb. ve znění pozdějších předpisů za činnost bez našeho předchozího souhlasu. Při každé změně projektu nebo stavby (zejména trasy navrhovaných inženýrských sítí) je nutné požádat o nové stanovisko k této změně.

3) Před zahájením stavební činnosti v ochranném pásmu plynárenských zařízení bude provedeno vytyčení trasy a přesné určení uložení plynárenského zařízení. Vytyčení trasy provede příslušná provozní oblast (formulář a kontakt naleznete na www.rwe-ds.cz nebo Zákaznická linka 840 11 33 55). Při žádosti uvede žadatel naši značku (číslo jednací) uvedenou v úvodu tohoto stanoviska. O provedení vytyčení trasy bude sepsán protokol. Přesné určení uložení plynárenského zařízení je povinen provést stavebník na svůj náklad. Bez vytyčení trasy a přesného určení uložení plynárenského zařízení stavebníkem nesmí být vlastní stavební činnosti zahájeny. Vytyčení plynárenského zařízení považujeme za zahájení činnosti stavebníka v ochranném pásmu plynárenského zařízení.

4) Bude dodržena mj. ČSN 73 6005, TPG 702 04, zákon č. 458/2000 Sb. ve znění pozdějších předpisů, případně další předpisy související s uvedenou stavbou.

5) Pracovníci provádějící stavební činnosti budou prokazatelně seznámeni s polohou plynárenského zařízení, rozsahem ochranného pásma a těmito podmínkami.

6) Při provádění stavební činnosti v ochranném pásmu plynárenského zařízení, vč. přesného určení uložení plynárenského zařízení je investor povinen učinit taková opatření, aby nedošlo k poškození plynárenského zařízení nebo ovlivnění jeho bezpečnosti a spolehlivosti provozu. Nebude použito nevhodného nářadí, zemina bude těžena pouze ručně bez použití pneumatických, elektrických, bateriových a motorových nářadí.

7) Odkryté plynárenské zařízení bude v průběhu nebo při přerušení stavební činnosti řádně zabezpečeno proti jeho poškození.

8) V případě použití bezvýkopových technologií (např. protlaku) bude před zahájením stavební činnosti provedeno úplné obnažení plynárenského zařízení v místě křížení na náklady stavebníka. V případě, že nebude tato podmínka dodržena, nesmí být použita bezvýkopová technologie.

9) Stavebník je povinen neprodleně oznámit každé i sebemenší poškození plynárenského zařízení (vč. izolace, signalizačního vodiče, výstražné fólie atd.) na telefon 1 239.

10) Před provedením zásypu výkopu v ochranném pásmu plynárenského zařízení bude provedena kontrola dodržení podmínek stanovených pro stavební činnosti v ochranném pásmu plynárenského zařízení a kontrola plynárenského zařízení. Kontrolu provede příslušná provozní oblast (formulář a kontakt naleznete na www.rwe-ds.cz nebo Zákaznická linka 840 11 33 55). Při žádosti uvede žadatel naši značku (číslo jednací) uvedenou v úvodu tohoto stanoviska. Povinnost kontroly se vztahuje i na plynárenské zařízení, které nebylo odhaleno. O provedené kontrole bude sepsán protokol. Bez provedené kontroly nesmí být plynovodní zařízení zasypáno. V případě, že nebudou dodrženy výše uvedené podmínky, je stavebník povinen na základě výzvy provozovatele PZ, nebo jeho zástupce doložit průkaznou dokumentaci o nepoškození PZ během výstavby-nebo provést na své náklady kontrolní sondy v místě styku stavby s PZ.

11) Plynárenské zařízení bude před zásypem výkopu řádně podsypáno a obsypáno těženým pískem, zhutněno a bude osazena výstražná fólie žluté barvy, vše v souladu s ČSN EN 12007-1-4, TPG 702 01, TPG 702 04.

12) Neprodleně po skončení stavební činnosti budou řádně osazeny všechny poklopy a nadzemní prvky plynárenského zařízení.

13) Poklopy uzávěrů a ostatních armatur na plynárenském zařízení vč. hlavních uzávěrů plynu (HUP) na odběrném plynovém zařízení udržovat stále přístupné a funkční po celou dobu trvání stavební činnosti,

14) Případné zřizování staveníště, skladování materiálů, stavebních strojů apod. bude realizováno mimo ochranné pásmo plynárenského zařízení (není-li ve stanovisku uvedeno jinak),

15) Bude zachována hloubka uložení plynárenského zařízení (není-li ve stanovisku uvedeno jinak),

16) Při použití nákladních vozidel, stavebních strojů a mechanismů zabezpečit případný přejezd přes plynárenské zařízení uložení panelů v místě přejezdu plynárenského zařízení.

Platí pouze pro území vyznačené v příloze tohoto stanoviska a to 24 měsíců ode dne jeho vydání.

V případě dotčení pozemku v majetku RWE kontaktujte prosím RWE GasNet, s.r.o. Kontakt naleznete na adrese www.rwe-distribuce.cz/cs/kontaktni-system/, činnost "Smluvní vztahy - pozemky a budovy plynárenských zařízení", případně na Zákaznické lince 840 11 33 55.

Za správnost a úplnost dokumentace předložené s žádostí včetně jejího souladu s platnými předpisy plně zodpovídá její zpracovatel. Stanovisko nenahrazuje případná další stanoviska k jiným částem stavby.

V případě další korespondence nebo jednání (např. změna stavby) uvádějte naši značku - 5001180036 a datum tohoto stanoviska. Kontakty jsou k dispozici na www.rwe-ds.cz nebo Zákaznická linka 840 11 33 55.

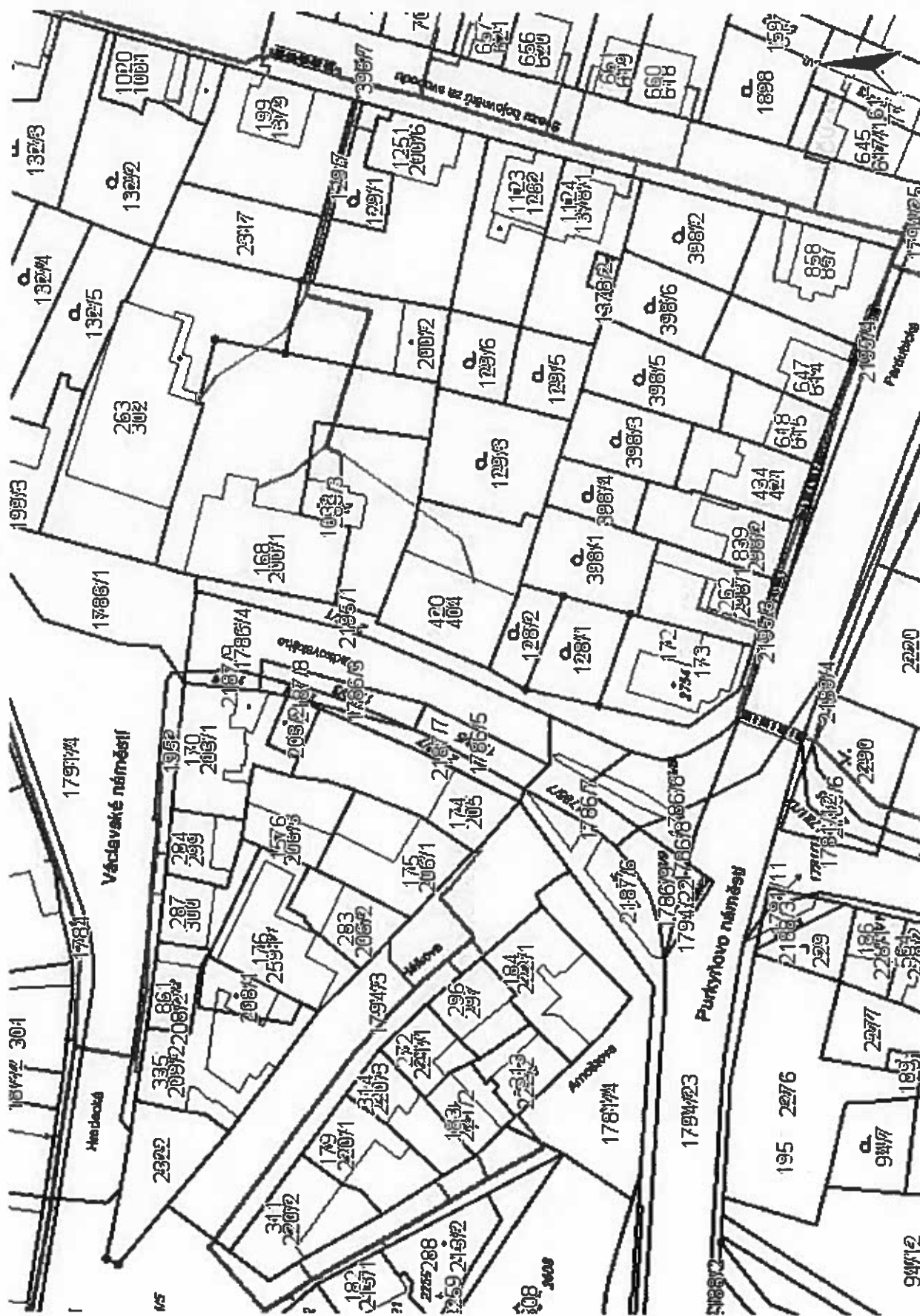




Pavel Gabriel
technik externích požadavků
odbor zpracování externích požadavků
RWE Distribuční služby, s.r.o.
+420495563464
pavel.gabriel@rwe.cz

Přílohy: Orientační zakres plynárenského zařízení, Detailní zakres plynárenského zařízení, Ověřená příloha žadatele

Legenda:

linie plynovodu	
NTL	—
STL	—
VTL	—
VVTL	—
nefunkční	—
výstavba	—
regulační stanice	□
ochranné zařizení	■
kabel	—
elektropřípojka	—
kabel protikorozi ochrany	—
anodové uzemnění	—
stanice katodové ochrany	□





**VYJÁDŘENÍ O EXISTENCI
INŽENÝRSKÝCH SÍTÍ**



M.I.S.a.s.

Ing. Ivana Kramářová
Husova 1697

530 03 Pardubice

Váš dopis značky / ze dne	Naše značka	Vyřizuje / Telefon	Místo odeslání / dne
0000146712 / 05.08.2015	UPTS/OS/123067/2015	Ing. Jiří Majzner / 266 005 272	Praha / 16.09.2015

Věc: „Vyjádření k existenci podzemních sítí spol. České Radiokomunikace, a.s.“

Účel: existence sítí

Akce: „Rekonstrukce chodníku v ul. Sladkovského, Přelouč“

K Vaší žádosti po prošetření aktuálního stavu podzemních sítí sdělujeme, že v uvedené lokalitě nedojde ke styku s žádným podzemním zařízením/vedením v naší správě. Z hlediska zájmů Českých Radiokomunikací a.s. nemáme ke shora uvedené akci námítky.

S pozdravem

Za správnost:

České Radiokomunikace a.s.
Skokanská 2117/1
169 00 Praha 6
(54)

Ing. Houžvička Tomáš
Senior specialista ATP

Příloha: daňový doklad

Pozn. Písemné žádosti zasílejte na adresu:

České Radiokomunikace, a.s.
odd. Ochrany sítí
Skokanská 2117/1
169 00 Praha 6 - Břevnov

Platnost tohoto vyjádření je jeden rok od data vystavení.

Úhradu částky za vyjádření proveďte na účet Českých Radiokomunikací, a.s. Číslo účtu Českých Radiokomunikací, a.s. vč. variabilního symbolu naleznete na přiloženém Zjednodušeném daňovém dokladu.



Martin Zajíc (martin.zajic@tlapnet.cz)

Vyjádření k existenci sítí pro akci Rekonstrukce chodníku v ul. Sladkovského, Přelouč
17. 8. 2015, 8:18:46

Komu: projekce.pce@seznam.cz

Dobrý den,

Společnost Tlapnet s.r.o. v dané lokalitě nevlastní ani nemá ve správě podzemní telekomunikační vedení.



S pozdravem

Martin Zajíc - projektový manažer
773 745 865

Tlapnet s.r.o.
IČO 27174824
DIČ CZ27174824
U Schodů 122/5
190 00 Praha 9

Pobočky a zákaznická centra:

Čáslav	Jenikovská 1698, 286 01 Čáslav
Přelouč	Masarykovo nám. 226, 535 01 Přelouč
Světlá n/S	Přelouč
Polička	Nádražní 1114, 582 91 Světlá n/S
Rychnov	Nádražní 312, 572 01 Polička
n/K	Panská 77, 516 01 Rychnov nad Kněžnou

ŽÁDOST O VYJÁDRĚNÍ

k existenci technického zařízení v zájmovém území

Evidenční číslo žádosti 0000146712 Ev. číslo správce 0000029452

Důvod žádosti Existence sítě

Údaje žadatele

Název organizace M.I.S. a.s. IČO 42195683
Příjmení, jméno, titul Kramářová Ivana, Ing.
Ulice, č p /or. Husova 1697
Obec Pardubice PSČ 530 03
Telefon 495846180 Mobil
Fax E-mail projekce.pce@seznam.cz

Údaje stavebníka (investora)

Název organizace IČO
Příjmení, jméno, titul
Ulice, č p /or.
Obec PSČ
Telefon Mobil
Fax E-mail

Údaje akce (stavby)

Název Rekonstrukce chodníku v ul. Sladkovského, Přelouč

Poznámka

Doplňkové informace

Způsob převzetí vyjádření: e-mailem

Výška budovy nebo objektu: 0

Výška jeřábu: 0

Přílohy (názvy souborů příloh)

Zákres zájmového území

V zakresleném území se nenachází žádná pozemní ani nadzemní vedení naší společnosti.
Proti realizaci projektu nemáme námitek.
Platnost vyjádření je 1 rok od vyjádření.

Datum: 26. 08. 2015

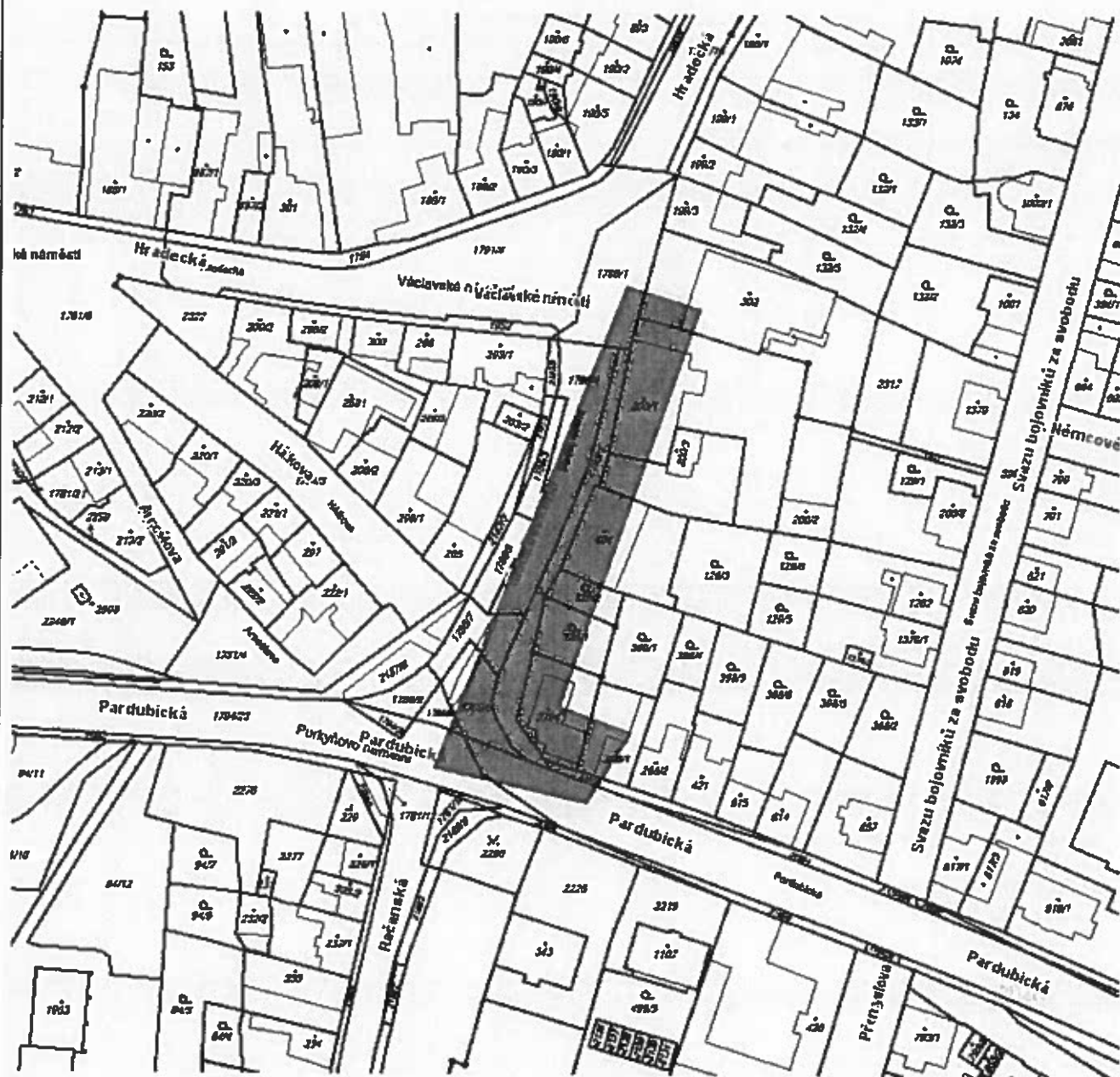
Podpis:

Vodafone Czech Republic a.s.
náměstí Junkových 2, 615 00 Praha 5
IČO: 25788001, DIČ: CZ25788001
tel.: 776 971 111, fax: 776 971 922
-27-

Soubor se souřadnicemi polygonu: polygon0.txt

Dotčené pozemky:

Dotčená KÚ: KÚ: Přelouč (734560)



Souhlas se zpracováním osobních údajů

Žadatel odesláním žádosti uděluje společně s žádostí uvedeným a provozovateli tohoto systému souhlas, aby ve smyslu ustanovení § 11 zákona č. 101/2000 Sb. shromažďovaly a zpracovávaly osobní údaje žadatele a případně stavebníka uvedené v této žádosti za účelem jejich použití pro vystavení požadovaného vyjádření o existenci sítě. K jiným účelům nesmí být těchto údajů použito.

Žádost vystavena dne

5.8.2015 10:38

Vystaveno službou e-UtilityReport

Společnost zapsaná v obchodním rejstříku vedeném Městským soudem v Praze, oddíl B, vložka 6064.

tel.: +420 776 976 521

fax: +420 271 171 921

e-mail: east@vodafone.cz



Datová schránka: tsje78d, M.I.S. a.s.

Uživatel: Jolana Pázlerová

Dodaná zpráva - Detail zprávy

Věc: "Rekonstrukce chodníku v ul. Sladkovského, Přelouč"

ID zprávy: 301345121

Typ zprávy: Přečtená Datová zpráva

Datum a čas doručení: 21. 8. 2015 v 11:49:43

Odesílatel: Ministerstvo obrany, Tychonova 221/1, 16000 Praha, CZ

ID schránky: hjyaavk

Typ schránky: OVM

Odesílající osoba: Administrátor

Zmocnění: Nežadáno

Odstavec: Nežadáno

Naše čís. jednací: MOCR 12492-512/2015 - 6440

Naše spisová zn.: Nežadáno

Vaše čís. jednací: Nežadáno

Vaše spisová zn.: Nežadáno

K rukám: Nežadáno

Do vlastních rukou: Ne

Přílohy:

44216.pdf (60,49 kB)

M.I.S. a.s.

Došlo 24.08.2015

Č.j. 910 Příl.

Předáno 1206

DOŠLO DNE 25. 8. 2015

1206

MINISTERSTVO OBRANY ČR
SEKCE EKONOMICKÁ A MAJETKOVÁ
ODBOR OCHRANY ÚZEMNÍCH ZÁJMŮ A ŘÍZENÍ PROGRAMŮ NEMOVITÉ INFRASTRUKTURY
Teplého 1899, 530 02 Pardubice, datová schránka hjaavk

MOCR 12492-512/2015 - 6440

V Pardubicích dne 21. srpna 2015

Sp.zn. 44216/2015-8201-OÚZ-PCE

Výtisk jediný

Počet listů: 1

M.I.S. a.s.
Husova 1697

530 03 Pardubice

Věc: „Rekonstrukce chodníku v ul. Sladkovského, Přelouč“

Ve smyslu § 175 zákona č. 183/2006 Sb., o územním plánování a stavebním řádu (stavební zákon) a zákona č. 222/1999 Sb. o zajišťování obrany České republiky v platném znění Vám sděluji:

- V zakreslené lokalitě se nenachází vojenské inženýrské sítě.

Žádost o vydání závazného stanoviska MO - ČR SEM, OOÚZ a ŘPNI, Oddělení ochrany územních zájmů Pardubice ve fázi územního nebo stavebního řízení musí obsahovat níže uvedené podklady:

- zastavovací situaci se zákresem všech objektů a vyznačením zájmového území,
- situaci širších vztahů (měř. 1 : 25 000, 1 : 10 000),
- stručnou technickou zprávu,
- v případě dopravního omezení na sil. I., II. třídy stanovisko Agentury logistiky Regionální středisko vojenské dopravy Hradec Králové, Velké náměstí 33, 500 01 Hradec Králové.

Toto vyjádření nelze použít pro ohlášení, územní ani stavební řízení. Vyjádření je platné dva roky a bylo vydáno pouze pro potřebu vyhotovení projektové dokumentace.

Vedoucí oddělení ochrany územních zájmů Pardubice
Bc. Pavla Hromádková

Vyřizuje: Zuzana Jakoubková, tel: 973 245 682

Při další případné korespondenci, týkající se uvedené věci, uveďte naši spisovou značku a žádosti zasílejte doporučenou poštou.

Tepelné zdroje Přelouč s.r.o.

K.Čapka 812

53501 Přelouč

Vyjádření k existenci sítě:

V ulici Sladkovského a Hradecká Přelouč se nenachází žádné sítě ve vlastnictví

Tepelných zdrojů Přelouč s.r.o.

V Přelouči dne 18.8.2015

Ing. Miroslav Kaplan

Miroslav Kaplan



**TEPELNÉ ZDROJE
PŘELOUČ, s.r.o.
V LIKVIDACI**

IČO: 632 17 457 DIČ: CZ63217457
ul. Karla Čapka 812, 535 01 Přelouč
zaps. Krajským soudem v H.K. odd. C vl. 7791

DOŠLO DNE 20-08-2015

1140



M.I.S. a.s.
Kramářová Ivana Ing.
Husova 1697
530 03 Pardubice

VÁŠ DOPIS ZNAČKY / ZE DNE
MIS/10.8.2015

VYŘIZUJE / LINKA
Bc. Petr Tremer/ 724 921 938

MÍSTO ODESLÁNÍ / DNE
Předměřice /13.8.2015

Věc: Žádost o vyjádření k existenci sítě

Na základě Vaší žádosti č. 0000146712 ve věci akce Přelouč – chodník ulice Sladkovského Vám sdělujeme, že se v daném zájmovém území nevyskytují žádné inženýrské sítě společnosti ČEZ Obnovitelné zdroje, s.r.o. resp. ČEZ OZ uzavřený investiční fond a.s.

Platnost stanoviska je do 13.8.2016, pokud v této lhůtě neproběhnou další vzájemná jednání upřesňující tuto dobu.

S pozdravem

Róbert Heczko
jednatel
ČEZ Obnovitelné zdroje, s.r.o.

DOŠLO DNE 20-08-2015

1180

ČEZ Obnovitelné zdroje, s.r.o.

Křížkova 768, 500 03 Hradec Králové | tel.: 492 112 821, fax: 492 112 708
www.cez.cz | IČ: 25938924, DIČ: CZ25938924
Zápis v Obchodním rejstříku u KS v Hradci Králové, odd. C, vložka 16087.



VODOVODY A KANALIZACE PARDUBICE, a.s.

Teplého 2014, 530 02 Pardubice, Česká republika

IČO:60108631; OR KS V HK oddíl B, vložka 999

VÁŠ DOPIS: 146712
ZE DNE: 5.8.2015
NAŠE ZNAČKA: FI/2015/v,k/633
VYŘIZUJE: Flosová
DATUM: 12.8.2015

M.I.S. a.s.
Kramářová Ivana, Ing.
Husova 1697
530 03 Pardubice

Věc: Přelouč, ul. Sladkovského – rekonstrukce chodníku – vyjádření k existenci stávajících sítí.

V příloze přikládáme situaci s orientačním zákresem stávajícího vodovodu a kanalizace ve správě VAK Pardubice, a.s.

K návrhu a realizaci máme následující připomínky:

1. V ulici Sladkovského je plánována úprava na vodovodním řadu – požadujeme případnou koordinaci.
2. V ul. Před zahájením prací si požádejte středisko vodovodů a středisko kanalizací o vytyčení trasy vodovodního a kanalizačního potrubí.
3. Požadujeme dodržet min. ochranné pásmo vodovodu a kanalizace, které je vymezeno vodorovnou vzdáleností od vnějšího líce stěny potrubí nebo stoky na každou stranu do průměru 500 mm včetně 1,5 m a od průměru 500 mm 2,5 m. Používání mechanizace bude omezeno. Pro hutnění může být použit pouze statický válec, beranění nelze provádět. Umisťování konstrukcí (sloupy, základy apod.) a vysazování zeleně v ochranném pásmu bude omezeno a dohodne se způsob provedení a opatření.
4. Veškeré poklopy, které budou stavbou dotčeny, musí být na náklady investora osazeny do úrovně budoucí nivelety.
5. Na hydranty, traťová šoupata a kanalizační poklopy nesmí být ukládán materiál z výkopu. Veškeré armatury a tvarovky musí být po celou dobu výstavby zabezpečeny proti poškození těžkými vozidly.
6. V rámci stavby zajistí investor (zhotovitel) přístup k vodovodnímu zařízení (šoupata, hydranty) a umožní přístup k řadu v případě havarijního zásahu.

Toto stanovisko neslouží pro účely územního a stavebního řízení.

S pozdravem

Ing. Pavel Janoušek
vedoucí provozně-technického oddělení

Na vědomí: p. Kocourek
Spis: Vyj. Pce 2015

TEL. 466 798 449
FAX. 466 304 643
e-mail: zuzana.flosova@vakpce.cz
www.vakpce.cz

BANKOVNÍ SPOJENÍ
ČSOB, a.s.
17699313/0300

VODOVODY A KANALIZACE
PARDUBICE, a.s.
Teplého 2014, 530 02 PARDUBICE
IČO 60 10 86 31 DIČ CZ60108631
OR KS HK, vložka 999
-- DIČ
60108631 CZ60108631

DOŠLO DNE 17-08-2015

1178



PROJEKTOVÝ ÚSTAV KANALIZACE
PARDUBICE a.s.
Číslo 2014_530 02 PARDUBICE
ÚČO 60 19 85 31 - DIK CZ6104011
GR KS HC, oddělení, Město 1999

Yure

13.8.2015



M.I.S. a.s.
Husova 1697
530 03 Pardubice

Váš dopis ze dne: 5.8.2015 Kramářová V Pardubicích dne: 10.8.2015

Vyjádření o existenci vedení veřejné komunikační sítě a zařízení

K Vaším žádostem o vyjádření (č. 146712 a 146714) ze dne 5.8.2015 o existenci podzemního vedení veřejné komunikační sítě a zařízení vlastníka a provozovatele BECO Link s.r.o. IČO 47455675 pro účely realizace stavby „Přelouč – chodník Hradecká, Přelouč“ a „rekonstrukce ul. Sladkovského, Přelouč“.

Vám dle ustanovení § 101, ods. 1 Zákona č. 127/2005 Sb a dle stav. Zákona na základě předložené dokumentace sdělujeme, že:

ve staveništi předmětné stavby neexistuje vedení naší veřejné komunikační sítě (VVKS) a jeho ochranné pásmo.

Toto vyjádření má platnost 1 rok.

Žadatel se převzetím tohoto „Vyjádření“ zavazuje, že poskytnuté informace a data použije pouze k účelu, pro který mu byly poskytnuty, že je nebude neoprávněně rozmnožovat, rozšiřovat, pronajímat, půjčovat či jinak využívat bez souhlasu poskytovatele a je si vědom své odpovědnosti při porušení těchto povinností.

Za BECO Link s.r.o.

Ing. Štefan Trulík

TECHNICKÉ SLUŽBY MĚSTA PŘELOUČE

Choceňská 1771, 535 01 Přelouč, IČO 69170754, tel. 466/ 672 527

M.I.S. a.s.
Škroupova 719
500 02 Hradec Králové

Váš dopis zn./ze dne
Ev.č.:0000146712 / 5.8.2015

Vyřizuje - tel
p. Němec - 73353432

V Přelouči
10. 8. 2015

Věc : Vyjádření k existenci podzemního zařízení – veřejné osvětlení (dále jen „VO“) pro stavební řízení:

Akce: „Rekonstrukce chodníku v ul. Sladkovského, Přelouč“

Vracíme Vám potvrzenou situaci s vyznačeným zájmovým územím, s orientačním zákresem podzemního kabelového rozvodu „VO“ a potvrzenou kopii z pasportu VO (2ks). Při realizaci prací dojde ke styku se stávajícím podzemním kabelovým rozvodem nn sítě VO v majetku města Přelouče, jehož jsme pověřeni správou a údržbou.

Zodpovědné osoby, které se budou podílet na realizaci akce, jsou povinny učinit následující opatření :

- před zahájením stavebních prací nás formou objednávky požádat o přesné vytyčení trasy podzemního vedení VO a oznámit termín zahájení stavebních prací (p. Němec - tel. 733 534322 – provozní technik)
- v místě předpokládaného kontaktu ověřit přesnou polohu kabelového vedení ručně kopanými sondami
- v případě kolize zemních prací s podzemním, či nadzemním zařízením v naší správě (stožáry VO, rozvaděče apod.) zajistit demontáž, odborné zajištění rozvodů a opětovnou montáž zařízení. Každý zásah do stávajícího zařízení konzultovat se zástupcem Technických služeb města Přelouče.
- před záhozem příp. obnaženého a ochráněného zařízení přizvat ke kontrole a protokolárnímu předání – v zastoupení za Technických služeb města Přelouče (p. Danihelka - tel. 702277424)
- zásyp obnaženého kabelového vedení provést pískem vrstvou tl. 20 cm a uložit plastovou výstražnou fólii
- konečné povrchové úpravy předat zástupci TS ve smyslu podmínek stanovených ve Stavebním povolení, resp. v rozhodnutí o zvláštním užívání pozemku ve vlastnictví města Přelouče.

Platnost tohoto vyjádření je 12 měsíců ode dne vydání a to jen pro dokumentaci potvrzenou správcem zařízení a pro území v ní vyznačené.

S pozdravem

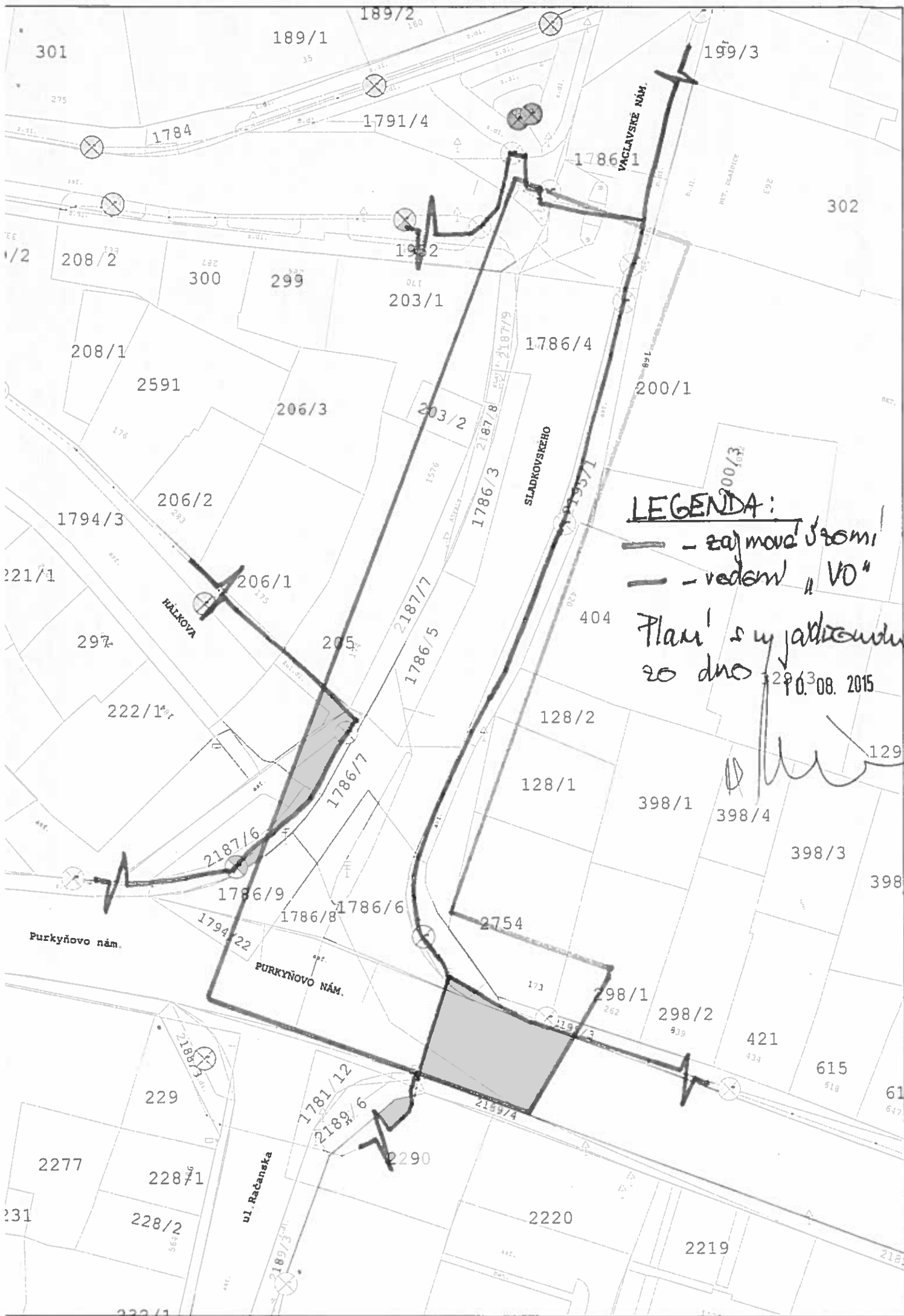
**TECHNICKÉ SLUŽBY
MĚSTA PŘELOUČE**
Choceňská 1771, 535 01 Přelouč
IČO: 69170754 ④

Karel Šimavý - ředitel

1.8.11 

DOŠLO DNE 13. 08. 2015

1166



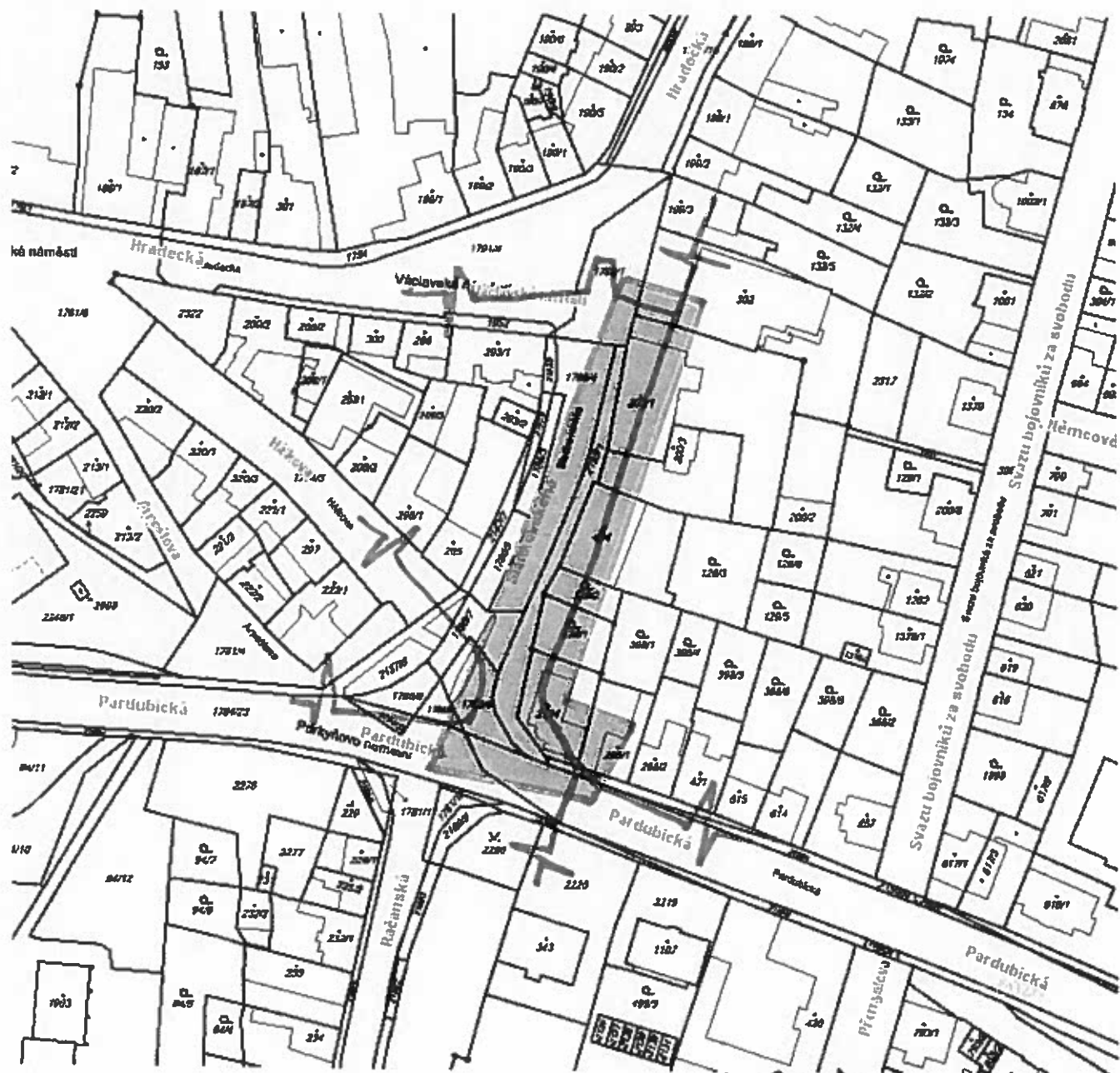
LEGENDA:

- - zájmová území
- - vedení "VO"

Plán s ujasněním
zo dne 10.08.2015

[Handwritten signature]

Dotčené pozemky:



LEGENDA:

— - zaymovc' vesu
— - vedsu' VO 9

Plan' i yadrenu
20 dno 10.08.2015

Tato žádost byla vygenerována službou e-UtilityReport, kterou provozuje HRDLIČKA spol. s r. o.
Více informací o službě naleznete na <http://www.mawis.eu>. V případě dotazu či zájmu o příjem žádosti elektronickou cestou
kontaktujte zákaznické centrum. tel. +420 251 618 458, e-mail: info@mawis.eu



ŽADATEL

M.I.S. a.s.

NAŠE ZNAČKA

0100450753

VYŘIZUJE / LINKA

840 840 840

VYŘÍZENO DNE

06.08.2015

**Věc: Sdělení o existenci energetického zařízení v majetku společnosti ČEZ Distribuce, a. s., pro akci:
Rekonstrukce chodníku v ul.Sladkovského, Přelouč**

Vážený zákazníku,
dovolujeme si reagovat na Vaši žádost číslo 0100450753 ze dne 06.08.2015 o sdělení existence energetického zařízení v majetku společnosti ČEZ Distribuce, a. s., ve Vámi vymezeném zájmovém území.
V majetku ČEZ Distribuce, a. s., se na Vámi uvedeném zájmovém území nachází nebo ochranným pásmem zasahuje energetické zařízení typu:

	síť NN	síť VN	síť VVN
Podzemní síť	sřet	sřet	
Nadzemní síť			
Stanice			

Energetické zařízení je chráněno ochranným pásmem podle § 46 zákona č. 458/2000 Sb., o podmínkách podnikání a o výkonu státní správy v energetických odvětvích a o změně některých zákonů (energetický zákon) ve znění pozdějších předpisů (dále jen "energetický zákon"). Přibližný průběh tras energetických zařízení zasíláme v příloze k tomuto dopisu. Dovolujeme si upozornit, že v trase kabelového vedení může být uloženo několik kabelů.

V případě, že uvažovaná akce nebo činnost zasáhne do ochranného pásma nadzemních vedení nebo trafostanic, popř. bude po vytyčení zjištěno, že zasahuje do ochranného pásma podzemních vedení, je nutné písemně požádat společnost ČEZ Distribuce, a. s. o souhlas s činností v ochranném pásmu (formulář je k dispozici na www.cezdistribuce.cz v části Formuláře / Činnosti v ochranných pásmech, kontaktní údaje pro podání Vaší žádosti naleznete v zápatí). Jestliže uvažovaná akce vyvolá potřebu dílčí změny trasy vedení nebo přemístění některých prvků energetického zařízení, je nutné včas společnost ČEZ Distribuce, a. s. požádat o přeložku zařízení podle § 47 energetického zákona. Dovolujeme si Vás rovněž upozornit, že v zájmovém území se může nacházet také energetické zařízení, které není v majetku společnosti ČEZ Distribuce, a. s.

V případě existence podzemních energetických zařízení je povinností stavebníka alespoň čtrnáct dní před započetím zemních prací požádat prostřednictvím Zákaznické linky 840 840 840 o tzv. vytyčení.

Pokud dojde k obnažení kabelového vedení nebo k poškození energetického zařízení, kontaktujte prosím bezodkladně naši Poruchovou linku 840 850 860, která je Vám k dispozici 24 hodin denně, 7 dní v týdnu.

Toto sdělení je platné do 06.02.2016 a je jedním z podkladů pro zpracování projektové dokumentace, pokud je taková dokumentace zpracovávána. Toto sdělení však nenahrazuje vyjádření provozovatele distribuční soustavy k projektové dokumentaci pro územní nebo stavební řízení, k připojení nového odběru, zdroje elektrické energie nebo k navýšení rezervovaného příkonu a výkonu a mimo havárií ani souhlas s činností v ochranném pásmu.

ČEZ Distribuce, a. s.

Děčín, Děčín IV- Podmokly, Teplická 874/8, PSČ 405 02 | IČ: 24729035, DIČ: CZ24729035 |
tel. zákaznické služby: 840 840 840, fax: +420 371 102 008, tel. poruchové služby: 840 850 860
e-mail: info@cezdistribuce.cz, www.cezdistribuce.cz | bank. spoj.: KB Praha 35-4544580267/0100
zapsaná v obchodním rejstříku vedeném u Krajského soudu v Ústí nad Labem, oddíl B, vložka 2145
Zasílací adresa pro zákazníky: Guldenerova 2577/19, PSČ 326 00, Plzeň



V souvislosti s výše uvedeným si Vás dovoluujeme upozornit, že uvedené sdělení včetně jeho příloh obsahuje skutečnosti tvořící obchodní tajemství společnosti ČEZ Distribuce, a. s. Poskytnuté informace jsou dále také důvěrnými informacemi a obchodně citlivými informacemi společnosti ČEZ Distribuce, a. s. Z výše uvedených důvodů si Vás proto společnost ČEZ Distribuce, a. s. dovoluujeme upozornit, že s poskytnutými informacemi je potřeba nakládat dle platných právních předpisů, v opačném případě se vystavujete postihu ve smyslu platné právní úpravy. V této souvislosti si Vás dále dovoluujeme upozornit, že požadované informace nesmí být předány, sděleny, využity, zpřístupněny, či jiným způsobem postoupeny na jakoukoli třetí osobu bez předchozího prokazatelného souhlasu společnosti ČEZ Distribuce, a. s. Informace o existenci sítí mohou být využity pouze pro účel, pro který byly vyžádány.

S pozdravem

z pověření POV/ŘDA/94/0118/2014

Ing. Zbyněk Businský

Vedoucí odboru Správa dat o síti

ČEZ Distribuce, a. s.

Přílohy

1. Situační výkres zájmového území
2. Podmínky pro provádění činností v ochranných pásmech energetických zařízení



Platí pouze se sdělením číslo 0100450753.

Zakreslené polohy zařízení v příloze jsou pouze informativní.

Situační výkres zájmového území (klad mapových listů)



LEGENDA

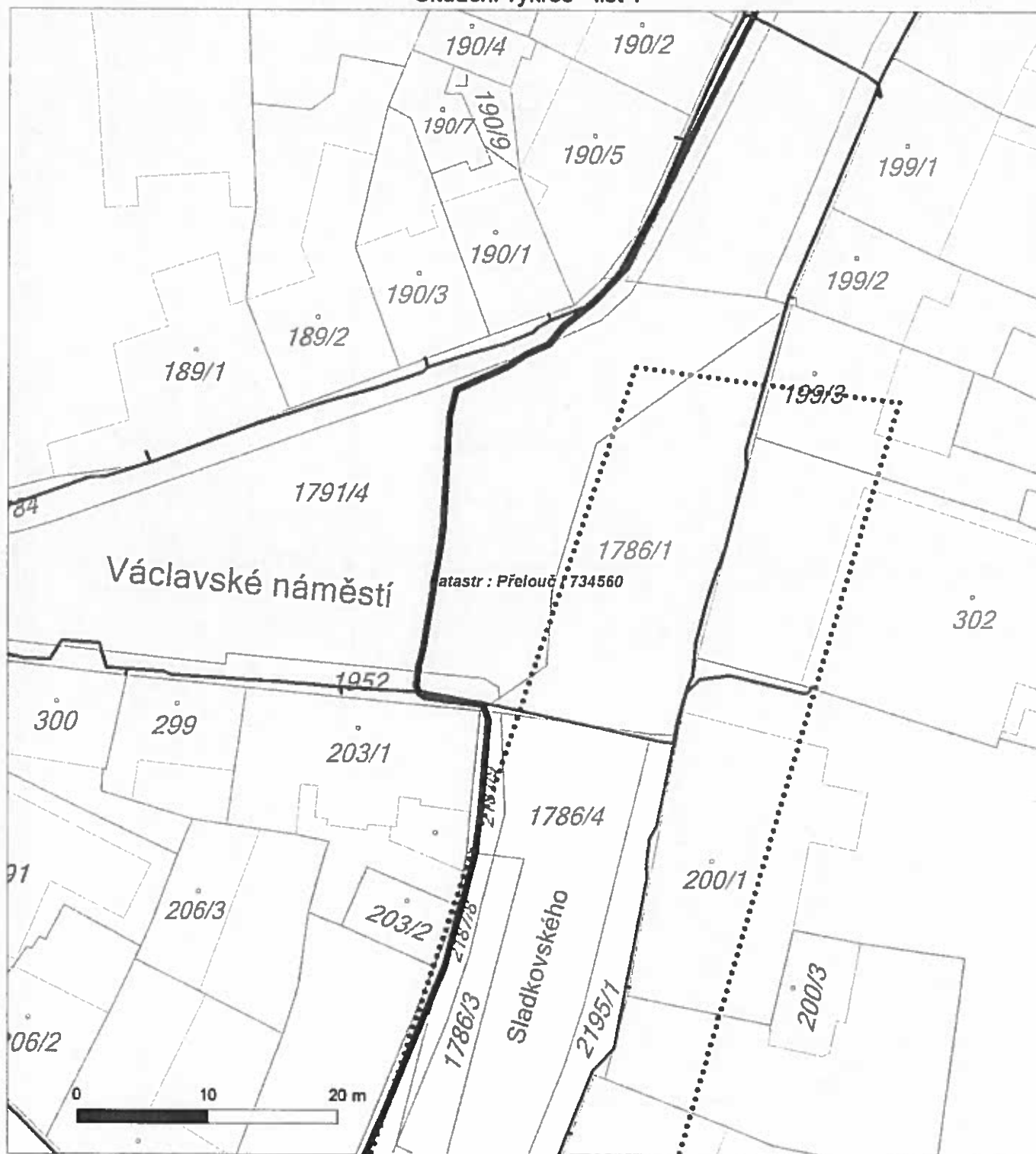
	Podzemní vedení NN do 1kV		Stanice do 52 kV - stožárová
	Nadzemní vedení NN do 1kV		Stanice do 52 kV - zděná
	Podzemní vedení VN do 35 kV		Transformovna (nad 52 kV)
	Nadzemní vedení VN do 35 kV		Probíhající investice ČEZ Distribuce
	Podzemní vedení VVN 110kV		Stanice ČEZ Distribuce ve výstavbě
	Nadzemní vedení VVN 110kV		Zařízení ČEZ Distribuce ve výstavbě
	NN přívod odběratele		Hranice katastrálního území
	Cizí energetické vedení		
	Zájmové území		



Platí pouze se sdělením číslo 0100450753.

Zakreslené polohy zařízení v příloze jsou pouze informativní.

Situační výkres - list 1





Platí pouze se sdělením číslo 0100450753.

Zakreslené polohy zařízení v příloze jsou pouze informativní.

Situační výkres - list 2





PODMÍNKY PRO PROVÁDĚNÍ ČINNOSTÍ V OCHRANNÝCH PÁSMECH PODZEMNÍCH VEDENÍ

Ochranné pásmo podzemních vedení elektrizační soustavy do 110 kV včetně a vedení řídicí, měřicí a zabezpečovací techniky je stanoveno v §46, odst. (5), Zák. č. 458/2000 Sb., tj. zákona o podmínkách podnikání a o výkonu státní správy v energetických odvětvích a o změně některých zákonů (energetický zákon), ve znění pozdějších předpisů (dále jen "energetický zákon"), a činí 1 metr po obou stranách krajního kabelu kabelové trasy, nad 110 kV činí 3 metry po obou stranách krajního kabelu.

V ochranném pásmu podzemního vedení je podle §46 odst. (8) a (10) energetického zákona zakázáno:

- a) zřizovat bez souhlasu vlastníka těchto zařízení stavby či umisťovat konstrukce a jiná podobná zařízení, jakož i uskladňovat hořlavé a výbušné látky,
- b) provádět bez souhlasu vlastníka zemní práce,
- c) provádět činnosti, které by mohly ohrozit spolehlivost a bezpečnost provozu těchto zařízení nebo ohrozit život, zdraví či majetek osob,
- d) provádět činnosti, které by znemožňovaly nebo podstatně znesnadňovaly přístup k těmto zařízením,
- e) vysazovat trvalé porosty a přejíždět vedení těžkými mechanizmy.

Pokud stavba nebo stavební činnost zasahuje do ochranného pásma podzemního vedení, je třeba požádat o písemný souhlas vlastníka nebo provozovatele tohoto zařízení na základě §46, odst. (8) a (11) energetického zákona.

V ochranných pásmech podzemních vedení je třeba dále dodržovat následující podmínky:

1. Dodavatel prací musí před zahájením prací zajistit vytyčení podzemního zařízení a prokazatelně seznámit pracovníky, jichž se to týká, s jejich polohou a upozornit na odchylky od výkresové dokumentace.
2. Výkopové práce do vzdálenosti 1 metr od osy (krajního) kabelu musí být prováděny ručně. V případě provedení sond (ručně) může být tato vzdálenost snížena na 0,5 metru.
3. Zemní práce musí být prováděny v souladu s ČSN 73 6133 Návrh a provádění zemního tělesa pozemních komunikací a při zemních pracích musí být dodrženo Nařízení vlády č. 591/2006 Sb., bližších minimálních požadavků na bezpečnost a ochranu zdraví při práci na staveništích.
4. Místa křížení a souběhy ostatních zařízení se zařízeními energetiky musí být vyprojektovány a provedeny zejména dle ČSN 73 6005, ČSN EN 50 341-1,2, ČSN EN 50341-3-19, ČSN EN 50423-1, ČSN 33 2000-5-52 a PNE 33 3302.
5. Dodavatel prací musí oznámit příslušnému provozovateli distribuční soustavy zahájení prací minimálně 3 pracovní dny předem.
6. Při potřebě přejíždění trasy podzemních vedení vozidly nebo mechanizmy je třeba po dohodě s provozovatelem provést dodatečnou ochranu proti mechanickému poškození.
7. Je zakázáno manipulovat s obnaženými kabely pod napětím. Odkryté kabely musí být za vypnutého stavu řádně vyvěšeny, chráněny proti poškození a označeny výstražnou tabulkou dle ČSN ISO 3864.
8. Před záhozem kabelové trasy musí být provozovatel kabelu vyzván ke kontrole uložení. Pokud tato organizace provádějící zemní práce neprovede, vyhrazuje si provozovatel distribuční soustavy právo nechat inkriminované místo znovu odkryt.
9. Při záhozu musí být zemina pod kabely řádně udusána, kabely zapískovány a provedeno krytí proti mechanickému poškození.
10. Bez předchozího souhlasu je zakázáno snižovat nebo zvyšovat vrstvu zeminy nad kabelem.
11. Každé poškození zařízení provozovatele distribuční soustavy musí být okamžitě nahlášeno na Linku pro hlášení poruch Skupiny ČEZ, společnosti ČEZ Distribuce, a. s., 840 850 860, která je Vám k dispozici 24 hodin denně, 7 dní v týdnu.
12. Ukončení stavby musí být neprodleně ohlášeno příslušnému provoznímu útvaru.
13. Po dokončení stavby provozovatel distribuční soustavy nesouhlasí s vyhlášením ochranného pásma nových rozvodů, které jsou budovány, protože se již jedná o práce v ochranném pásmu zařízení provozovatele distribuční soustavy. Případné opravy nebo rekonstrukce na svém zařízení nebude provozovatel distribuční soustavy provádět na výjimku z ochranného pásma nebo na základě souhlasu s činností v tomto pásmu.

Případné nedodržení uvedených podmínek bude řešeno příslušným stavebním úřadem nebo nahlášeno Energetickému regulačnímu úřadu jako správní delikt ve smyslu příslušného ustanovení energetického zákona spočívající v porušení zákazu provádět činnosti v ochranných pásmech dle §46 uvedeného zákona.



PODMÍNKY PRO PROVÁDĚNÍ ČINNOSTÍ V OCHRANNÝCH PÁSMECH NADZEMNÍCH VEDENÍ

Ochranné pásmo nadzemního vedení podle §46, odst. (3), Zák. č. 458/2000 Sb., tj. zákona o podmínkách podnikání a o výkonu státní správy v energetických odvětvích a o změně některých zákonů (energetický zákon), ve znění pozdějších předpisů (dále jen "energetický zákon") je souvislý prostor vymezený svislými rovinami vedenými po obou stranách vedení ve vodorovné vzdálenosti měřené kolmo na vedení, které činí od krajního vodiče vedení na obě jeho strany:

- a) u napětí nad 1 kV a do 35 kV včetně
 - pro vodiče bez izolace 7 metrů (resp. 10 metrů u zařízení postaveného do 31. 12. 1994, vyjma lesních průseků, kde rozsah ochranného pásma i do uvedeného data činí 7 metrů),
 - pro vodiče s izolací základní 2 metry,
 - pro závěsná kabelová vedení 1 metr;
- b) u napětí nad 35 kV do 110 kV včetně
 - pro vodiče bez izolace 12 metrů (resp. 15 metrů u zařízení postaveného do 31. 12. 1994).
 - pro vodiče s izolací základní 5 metrů

Poznámka: Nadzemní vedení nízkého napětí (do 1 kV) není chráněno ochranným pásmem. Při činnostech prováděných v jeho blízkosti (práce v blízkosti) je nutné dodržet vzdálenosti dané ČSN EN 50110-1 ed. 2.

V ochranném pásmu nadzemního vedení je podle §46 odst. (8) a (9) energetického zákona zakázáno:

1. zřizovat bez souhlasu vlastníka těchto zařízení stavby či umisťovat konstrukce a jiná podobná zařízení, jakož i uskláňovat hořlavé a výbušné látky,
 2. provádět bez souhlasu vlastníka zemní práce,
 3. provádět činnosti, které by mohly ohrozit spolehlivost a bezpečnost provozu těchto zařízení nebo ohrozit život, zdraví či majetek osob,
 4. provádět činnosti, které by znemožňovaly nebo podstatně znesnadňovaly přístup k těmto zařízením,
 5. vysazovat chmelnice a nechávat růst porosty nad výšku 3 metry.
- Pokud stavba nebo stavební činnost zasahuje do ochranného pásma nadzemního vedení, je třeba požádat o písemný souhlas vlastníka nebo provozovatele tohoto zařízení na základě §46, odst. (8) a (11) energetického zákona.

V ochranných pásmech nadzemních vedení je třeba dále dodržovat následující podmínky:

1. Při pohybu nebo pracích v blízkosti elektrického vedení vysokého napětí se nesmí osoby, předměty, prostředky nemající povahu jeřábu přiblížit k živým částem - vodičům blíže než 2 metry (dle ČSN EN 50110-1).
2. Jeřáby a jim podobná zařízení musí být umístěny tak, aby v kterékoli poloze byly všechny jejich části mimo ochranné pásmo vedení, a musí být zamezeno vyvrstvení lana.
3. Je zakázáno stavět budovy nebo jiné objekty v ochranných pásmech nadzemních vedení vysokého napětí.
4. Je zakázáno, provádět veškeré pozemní práce, při kterých by byla narušena stabilita podpěrných bodů - sloupů nebo stožárů.
5. Je zakázáno upevňovat antény, reklamy, ukazatele apod. pod, přes nebo přímo na stožáry elektrického vedení.
6. Dodavatel prací musí prokazatelně seznámit své pracovníky, jichž se to týká s ČSN EN 50110-1.
7. Pokud není možné dodržet body č. 1 až 4, je možné požádat příslušný provozní útvar provozovatele distribuční soustavy o další řešení (zajištění odborného dohledu pracovníka s elektrotechnickou kvalifikací dle Vyhlášky č. 50/1978 Sb., vypnutí a zajištění zařízení, zaizolování živých částí apod.), pokud nejsou tyto podmínky již součástí jiného vyjádření ke konkrétní stavbě.
8. V případě požadavku na vypnutí zařízení po nezbytnou dobu provádění prací je nutné požádat minimálně 2 měsíce před požadovaným termínem. V případě vedení nízkého napětí je možné též požádat o zaizolování části vedení.

Případné nedodržení uvedených podmínek bude řešeno příslušným stavebním úřadem nebo nahlášeno Energetickému regulačnímu úřadu jako správní delikt ve smyslu příslušného ustanovení energetického zákona, spočívající v porušení zákazu provádět činnosti v ochranných pásmech dle §46 uvedeného zákona.



PODMÍNKY PRO PROVÁDĚNÍ ČINNOSTÍ V OCHRANNÝCH PÁSMECH ELEKTRICKÝCH STANIC

Ochranné pásmo elektrické stanice je stanoveno v §46, odst. (6), Zák. č. 458/2000 Sb., tj. zákona o podmínkách podnikání a o výkonu státní správy v energetických odvětvích a o změně některých zákonů (energetický zákon), ve znění pozdějších předpisů (dále jen "energetický zákon") a je vymezeno svislými rovinami vedenými ve vodorovné vzdálenosti:

- a) u venkovních el. stanic a dále stanic s napětím větším než 52 kV v budovách 20 metrů od oplocení nebo od vnějšího líce obvodového zdiva,
- b) u stožárových elektrických stanic a věžových stanic s venkovním přívodem s převodem napětí z úrovně nad 1 kV a menší než 52 kV na úroveň nízkého napětí 7 m od vnější hrany půdorysu stanice ve všech směrech,
- c) u kompaktních a zděných el. stanic s převodem napětí z úrovně nad 1 kV a menší než 52 kV na úroveň nízkého napětí 2 metry od vnějšího pláště stanice ve všech směrech,
- d) u vestavěných el. stanic 1 metr od obestavění.

V ochranném pásmu elektrické stanice je podle §46 odst. (8) a (10) energetického zákona zakázáno:

1. zřizovat bez souhlasu vlastníka těchto zařízení stavby či umisťovat konstrukce a jiná podobná zařízení, jakož i uskláňovat hořlavé a výbušné látky,
2. provádět bez souhlasu vlastníka zemní práce,
3. provádět činnosti, které by mohly ohrozit spolehlivost a bezpečnost provozu těchto zařízení nebo ohrozit život, zdraví či majetek osob,
4. provádět činnosti, které by znemožňovaly nebo podstatně znesnadňovaly přístup k těmto zařízením.

Pokud stavba nebo stavební činnost zasahuje do ochranného pásma elektrické stanice, je třeba požádat o písemný souhlas vlastníka nebo provozovatele tohoto zařízení na základě §46, odst. (8) a (11) energetického zákona.

V ochranném pásmu elektrické stanice je dále zakázáno provádět činnosti, které by mohly mít za následek ohrožení bezpečnosti a spolehlivosti provozu stanice nebo zmenšující či podstatně znesnadňující její obsluhu a údržbu a to zejména:

5. provádět výkopové práce ohrožující zaústění podzemních vedení vysokého a nízkého napětí nebo stabilitu stavební části el. stanice (viz podmínky pro činnosti v ochranných pásmech podzemního vedení),
6. skladovat či umisťovat předměty bránící přístupu do elektrické stanice nebo k rozvaděčům vysokého nebo nízkého napětí,
7. umisťovat antény, reklamy, ukazatele apod.,
8. zřizovat oplocení, které by znemožnilo obsluhu el. stanice.

Případné nedodržení uvedených podmínek bude řešeno příslušným stavebním úřadem nebo nahlášeno Energetickému regulačnímu úřadu jako správní delikt ve smyslu příslušného ustanovení energetického zákona spočívající v porušení zákazu provádět činnosti v ochranných pásmech dle §46 uvedeného zákona.



ŽADATEL

M.I.S. a.s.

NAŠE ZNAČKA
0200346144

VYŘIZUJE / LINKA
ČEZ ICT Services, a. s.

VYŘIZENO DNE
06.08.2015

Pro: Stavební řízení

Věc: Sdělení o existenci komunikačního vedení společnosti ČEZ ICT Services, a. s., pro akci:

Rekonstrukce chodníku v ul. Sladkovského, Přelouč

Vážený zákazníku,

dovolujeme si reagovat na Vaši žádost číslo 0200346144 ze dne 06.08.2015 o sdělení existence komunikačního zařízení v majetku společnosti ČEZ ICT Services, a. s., ve Vámi vymezeném zájmovém území.

V majetku společnosti ČEZ ICT Services, a. s., se na Vámi uvedeném zájmovém území nachází nebo ochranným pásmem zasahuje komunikační vedení.

	komunikační vedení
Podzemní síť	sítěť
Nadzemní síť	

Komunikační zařízení je chráněno ochranným pásmem podle § 102 a nás. zákona č. 127/2005 Sb., o elektronických komunikacích a o změně některých souvisejících zákonů (zákon o elektronických komunikacích), ve znění pozdějších předpisů (dále jen "zákon o elektronických komunikacích"). Přibližný průběh tras komunikačního zařízení zasíláme v příloze k tomuto dopisu. Dovolujeme si upozornit, že v trase kabelového vedení může být uloženo několik kabelů.

V případě, že uvažovaná akce nebo činnost zasáhne do ochranného pásma komunikačního vedení, je nutné písemně požádat společnost ČEZ ICT Services, a. s. o souhlas s činností v ochranném pásmu. Jestliže uvažovaná akce vyvolá potřebu dílčí změny trasy komunikačního vedení nebo přemístění některých prvků komunikačního zařízení, je nutné včas společnost ČEZ ICT Services, a. s. požádat o písemný souhlas a o informaci k dalšímu postupu. Dovolujeme si Vás rovněž upozornit, že v zájmovém území se může nacházet taktéž jiné zařízení, které není v majetku společnosti ČEZ ICT Services, a. s.

Toto sdělení je platné do 06.08.2016 a je jedním z podkladů pro zpracování projektové dokumentace, pokud je taková dokumentace zpracovávána. Toto sdělení však nenahrazuje vyjádření k projektové dokumentaci pro územní nebo stavební řízení, je-li potřeba, ani souhlas s činností v ochranném pásmu.

ČEZ ICT Services, a. s.

Praha 4, Duhová 1531/3, PSČ 140 53 | tel.: 841 842 843, fax: 211 046 250, e-mail: servicedesk@cez.cz,
www.cez.cz | IČ: 26470411, DIČ: CZ26470411 | zapsaná v obchodním rejstříku vedeném Městským
soudem v Praze, oddíl B, vložka 7309 | zasilací adresa pro zákazníky: Praha 4, Duhová 1444/2,
PSČ 140 53



V souvislosti s výše uvedeným si Vás dovoluujeme upozornit, že sdělení o existenci sítí obsahuje skutečnosti tvořící obchodní tajemství společnosti ČEZ ICT Services, a. s. Poskytnuté informace jsou dále také důvěrnými informacemi společnosti ČEZ ICT Services, a. s. Z výše uvedených důvodů si Vás proto společnost ČEZ ICT Services, a. s. dovoluujeme upozornit, že s poskytnutými informacemi je potřeba nakládat dle platných právních předpisů, v opačném případě se vystavujete postihu ve smyslu platné právní úpravy. V této souvislosti si Vás dovoluujeme upozornit, že požadované informace nesmí být předány, sděleny, využity, zpřístupněny, či jiným způsobem postoupeny na jakoukoli třetí osobu bez předchozího prokazatelného souhlasu společnosti ČEZ ICT Services, a. s. Informace o existenci sítí mohou být využity pouze pro účel, pro který byly vyžádány.

S pozdravem

Martin Šklíba
ČEZ ICT Services, a. s.

Přílohy

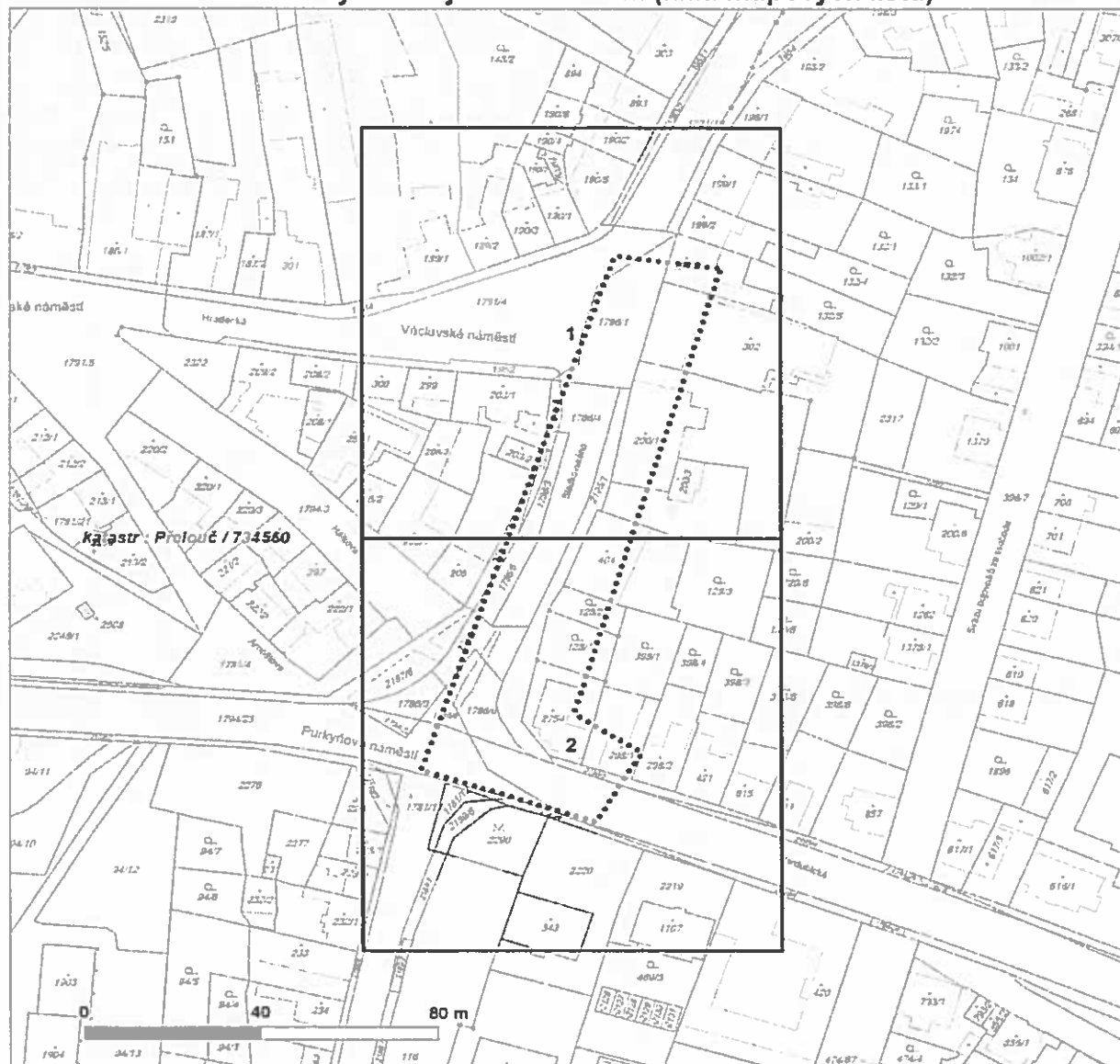
1. Situační výkres zájmového území
2. Podmínky pro provádění činností v ochranných pásmech energetických zařízení



Platí pouze se sdělením číslo 0200346144.

Zakreslené polohy zařízení v příloze jsou pouze informativní.

Situační výkres zájmového území (klad mapových listů)



LEGENDA

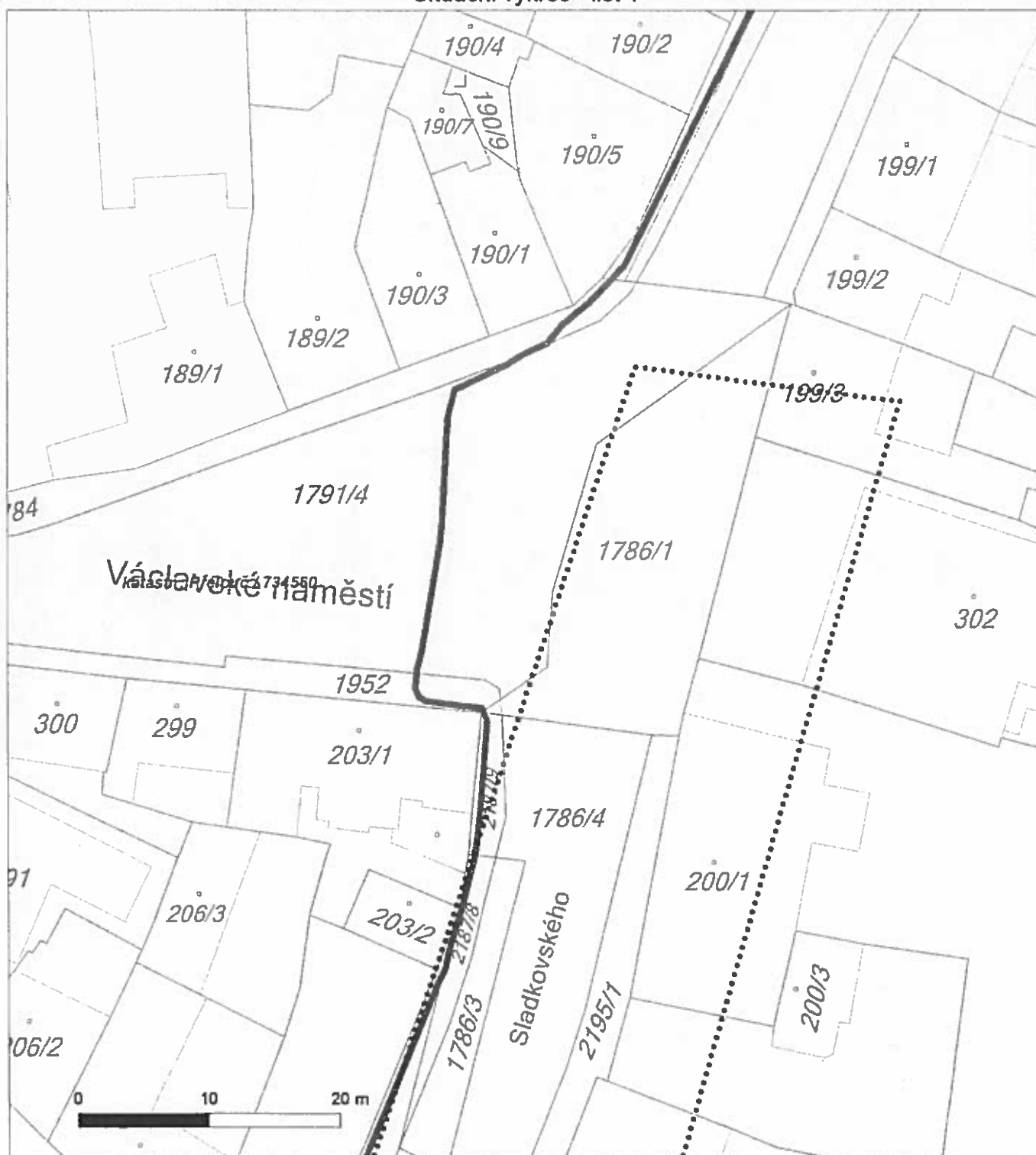
- | | | | |
|-------|---------------------------|-------|-----------------------------|
| — — — | Nadzemní optické vedení | — — — | Radioreléový spoj vzduch |
| — — — | Podzemní optické vedení | | Zájmové území |
| — — — | Nadzemní metalické vedení | — — — | Hranice katastrálního území |
| — — — | Podzemní metalické vedení | | |



Platí pouze se sdělením číslo 0200346144.

Zakreslené polohy zařízení v příloze jsou pouze informativní.

Situační výkres - list 1

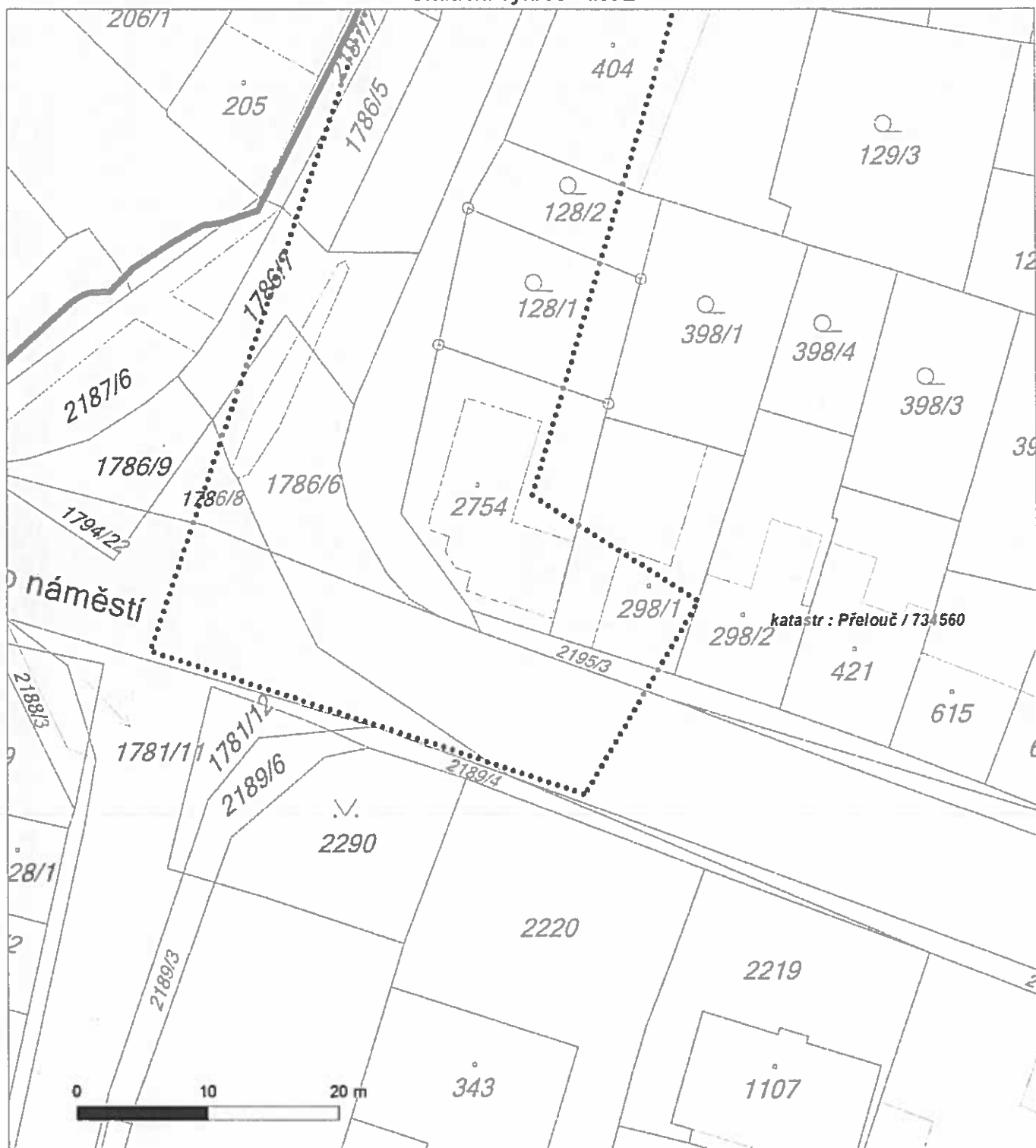




Platí pouze se sdělením číslo 0200346144.

Zakreslené polohy zařízení v příloze jsou pouze informativní.

Situační výkres - list 2





Podmínky pro provádění zemních prací v blízkosti komunikačního vedení společnosti ČEZ ICT Services, a. s.

Stavebník zajistí ochranu zařízení společnosti ČEZ ICT Services, a. s. v rozsahu daném zákonem č. 127/2005 Sb., příslušnými ČSN a těmito podmínkami tak, aby během stavební činnosti ani jejím následkem nedošlo k jeho poškození. V této souvislosti odpovídá za škody jak na zařízení společnosti ČEZ ICT Services, a. s., tak za škody vzniklé na zdraví a majetku třetím osobám.

Ochranu bezporuchového provozu zařízení společnosti ČEZ ICT Services, a. s. během stavby i po jejím dokončení zajistí sám nebo u svých dodavatelů zejména tím, že u podzemního komunikačního vedení (PKV):

- a) Před zahájením zemních prací je povinností stavebníka objednat vytyčení přesné polohy PKV nebo zařízení na staveništi u ČEZ ICT Services, a. s. 15 dnů předem na e-mail cez.dpoint@cez.cz nebo linku t.č. 841 842 843. Zároveň prokazatelně seznámí provádějící pracovníky s polohou komunikačního vedení.
- b) Při zemních pracích nutno upozornit na zvýšenou opatrnost v místech střetu s komunikačním vedením, nebude použito mechanismů (hlubičů, bagrů apod.) v prostoru 1,5m na každou stranu od osy krajního vedení.
- c) Řádně zabezpečit odkryté podzemní komunikační vedení při práci i proti poškození nepovolanou osobou.
- d) Podkopané kabely budou podloženy ve vzdálenosti 1,5m a zemina pod podloženkou musí být řádně upěchována. Pro zavěšení kabelu nebude použito sousedních kabelů nebo potrubí. Kabelové spojky budou uloženy vodorovně na můstku. Při práci s vysazováním a podkládáním kabelů zajistí přítomnost odpovědného pracovníka přes společnost ČEZ ICT Services, a. s.
- e) Každé poškození PKV okamžitě ohlásit ČEZ ICT Services, a. s. na e-mail cez.dpoint@cez.cz nebo linku t.č. 841 842 843.
- f) Před zakrytím obnaženého kabelu vyzve ČEZ ICT Services, a. s. ke kontrole, zda vedení nebylo při provádění prací viditelně poškozeno, a zda je v původní poloze. O souhlasu ČEZ ICT Services, a. s., bude proveden zápis do stavebního deníku firmy provádějící stavbu.
- g) Na vytyčenou trasu komunikačního vedení nebude uskládán stavební materiál, zemina a nebude prováděna žádná činnost, která by znesnadňovala přístup ke kabelovému vedení nebo ohrožovala plynulost a bezpečnost jeho provozu. Přejezdy PKV těžkými vozidly a mechanismy musí být upraveny podle pokynů pracovníka, kterého zajistí ČEZ ICT Services, a. s.
- h) Při poškození PKV ČEZ ICT Services, a. s. (i při dodatečném zjištění) bude požadována náhrada, včetně souvisejících škod v plné výši.
- i) Předat ke schválení realizační dokumentaci stavby v místě přiblížení s PKV před započatím stavebních prací.
- j) Stavebník prokazatelně nahlásí ukončení stavby ČEZ ICT Services, a. s.
- k) Před započatím stavebních prací v ochranném pásmu komunikačního vedení je nutno požádat správce sítě o udělení souhlasu s činností v ochranném pásmu na e-mail cez.dpoint@cez.cz nebo linku t.č. 841 842 843.
- l) Ochranné pásmo komunikačního vedení je 1,5m na každou stranu od osy vedení.

U nadzemního komunikačního vedení (NKV)

- a) Stavba bude situována tak, aby každá její část včetně dočasných zařízení byla vzdálena nejméně 1,5m od osy NKV.
- b) Do vzdálenosti 1,5m od osy NKV nebudou používány mechanismy ohrožující provoz vedení, skladován materiál, zemina, prováděny postřiky nebo jiná činnost, která by mohla ohrozit provoz vedení nebo jiného zařízení ČEZ ICT Services, a. s.
- c) Každé poškození NKV okamžitě ohlásit ČEZ ICT Services, a. s. na e-mail cez.dpoint@cez.cz nebo linku t.č. 841 842 843.
- d) Při poškození NKV ČEZ ICT Services, a. s. (i při dodatečném zjištění) bude požadována náhrada, včetně souvisejících škod v plné výši.
- e) Stavebník prokazatelně nahlásí ukončení stavby ČEZ ICT Services, a. s.
- f) Před započatím stavebních prací v ochranném pásmu komunikačního vedení je nutno požádat správce sítě o udělení souhlasu s činností v ochranném pásmu na e-mail cez.dpoint@cez.cz nebo linku t.č. 841 842 843.
- g) Ochranné pásmo komunikačního vedení je 1,5m na každou stranu od osy vedení.



PRO SPOLEČNÉ ZÁJITKY

Vyřizuje: Dundáček Petr

E-mail: petr.dundacek@t-mobile.cz

M.I.S. a.s.
Ing. Ivana Kramářová
Husova č.p.1697
530 03 Pardubice

Naše značka: E17063/15

V Praze dne: 5.8.2015

**Vyjádření a stanovení podmínek pro udělení souhlasu s umístěním stavby v ochranném pásmu
sítě technické infrastruktury (TI) společnosti T-Mobile Czech Republic a.s.**

Vydané podle § 101 ZÁKONA Č. 127/2005 Sb., o elektronických komunikacích a o změně některých souvisejících zákonů (zákon o elektronických komunikacích – dále jen ZEK), ve znění pozdějších předpisů a §161 zákona č. 183/2006 Sb., o územním plánování a stavebním řádu (stavební zákon) či dle dalších příslušných právních předpisů

Věc: Rekonstrukce chodníku v ul. Sladkovského, Přelouč

Stupeň: Jiný důvod

Na základě předložených projektových podkladů dáváme **souhlasné stanovisko k vydání Územního souhlasu / rozhodnutí (Stavebního povolení) a následně souhlas s realizací stavby.**

Dle předložených dokladů nedojde ke kolizi s technickou infrastrukturou společnosti **T-Mobile Czech Republic a.s.**

Toto stanovisko má platnost 1 rok.

T-Mobile
T-Mobile Czech Republic a.s.
Tomčikova 2144/1
148 00 Praha 4
IČ 649 49 681, DIČ CZ64949681

Ochrana sítí

Technologický úsek

Seznam příloh

Příloha č.1 - Rekapitulace žádosti

Příloha č.2 - Situační plán



Příloha č. 1

Rekapitulace žádosti o vyjádření k existenci sítě elektronických komunikací

Číslo žádosti: E17063/15
Název stavby /akce: Rekonstrukce chodníku v ul. Sladkovského, Přelouč
Datum podání žádosti: 5.8.2015
Důvod žádosti: Jiný důvod
Popis jiného důvodu žádosti: Existence sítí
Výška nad terénem (metry): 0
Poznámka:

Žadatel

Firma / organizace: M.I.S. a.s.
IČ: 42195683
DIČ:
Kontaktní osoba: Ing. Ivana Kramářová
Adresa: Husova č.p.1697
Město / obec: Pardubice
PSČ: 530 03
Stát:
E-mail: projekce.pce@seznam.cz
Telefonní číslo: 495846180

Stavebník

Firma / organizace:
Kontaktní osoba:
Adresa:
Město / obec:
PSČ:
Stát:
E-mail:
Telefonní číslo:

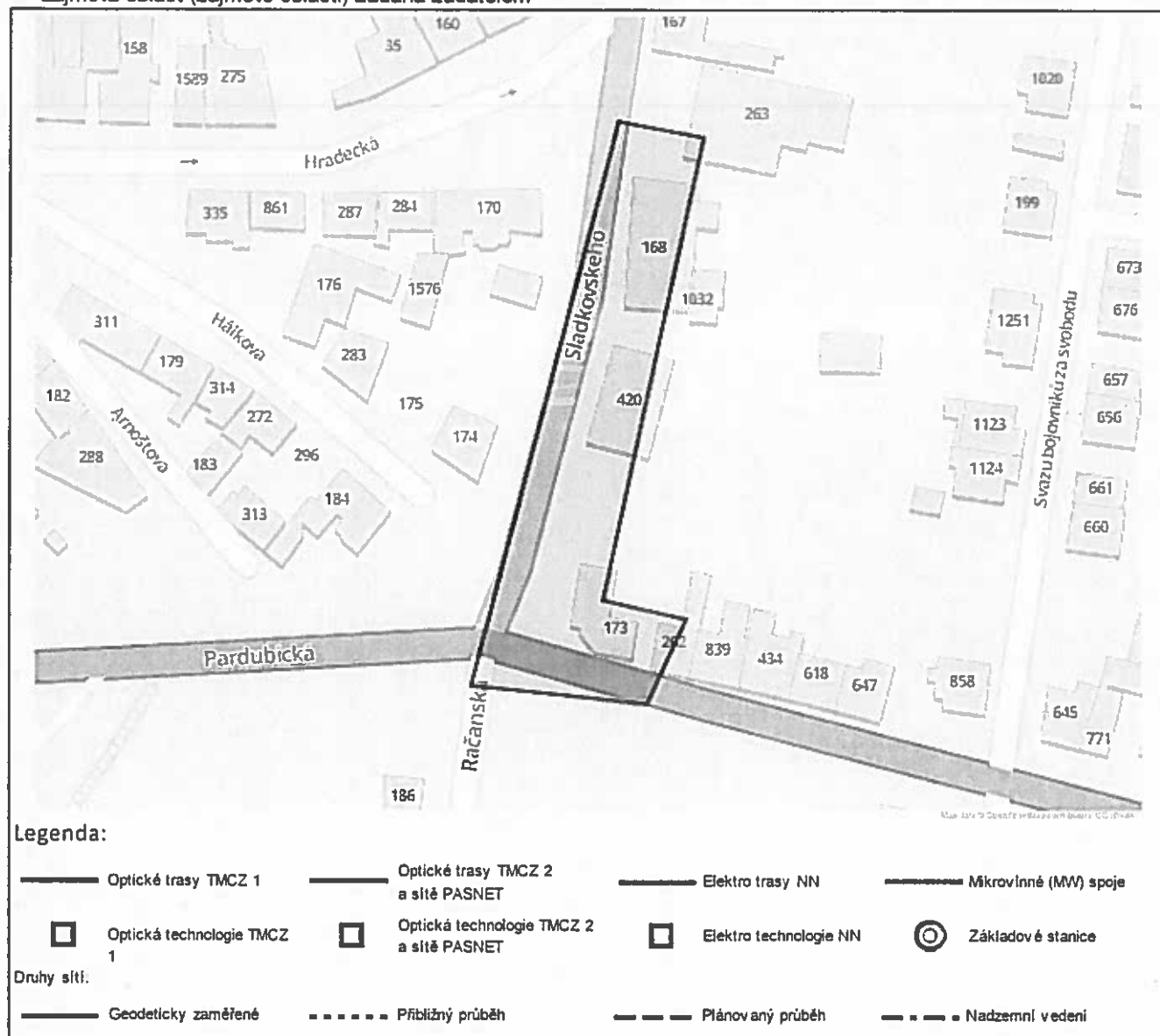
Odeslání stanoviska

E-mail: projekce.pce@seznam.cz

Příloha č. 2

Situační plán

Zájmová oblast (zájmové oblasti) zadaná žadatelem



Geometrie zájmové oblasti (zájmových oblastí) žádosti ve formátu WKT a souřadnicovém systému S-JTSK. Zkopírováním textu lze geometrii zobrazit v jakémkoli softwaru podporujícím formát WKT.

POLYGON((-662201.8541 -1059070.6333,-662236.7791 -1059062.6958,-662193.3875 -1058953.6875,-662176.4541 -1058958.9791,-662208.2041 -1059048.9375,-662191.8 -1059054.7583,-662201.8541 -1059070.6333))

UPC Česká republika, s.r.o.
Závišova 5, 140 00 Praha 4, Česká republika
IČ: 00562262
T +420 261 107 111 F +420 261 107 100

M.I.S. a.s.
Ing. Ivana Kramářová
Husova č.p.1697
530 03 Pardubice



Datum: 5.8.2015

Věc: Nekolizní vyjádření na podzemní vedení veřejné komunikační sítě (dále PVVKS)
k žádosti č.: E011982/15

Název stavby /akce: Rekonstrukce chodníku v ul. Sladkovského, Přelouč

Katastrální území: Přelouč (734560)

Číslo parcely:

Důvod žádosti: Jiný důvod

Popis jiného důvodu žádosti: Existence sítě

Žádost o souhlas se zjednodušeným územním řízením: Ne

Žádost o souhlas s veřejnoprávní smlouvou: Ne

Vážený pane / Vážená paní,

dle Vámi předložené dokumentace se v prostoru stavby nenacházejí žádná PVVKS, která by byla v našem vlastnictví.

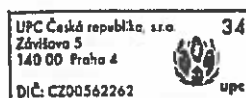
Se stavbou souhlasíme.

Toto vyjádření se vztahuje k aktuálnímu stavu neexistence PVVKS ve staveništi předmětné stavby a ke dni zahájení stavby je nutno existenci PVVKS znovu ověřit.

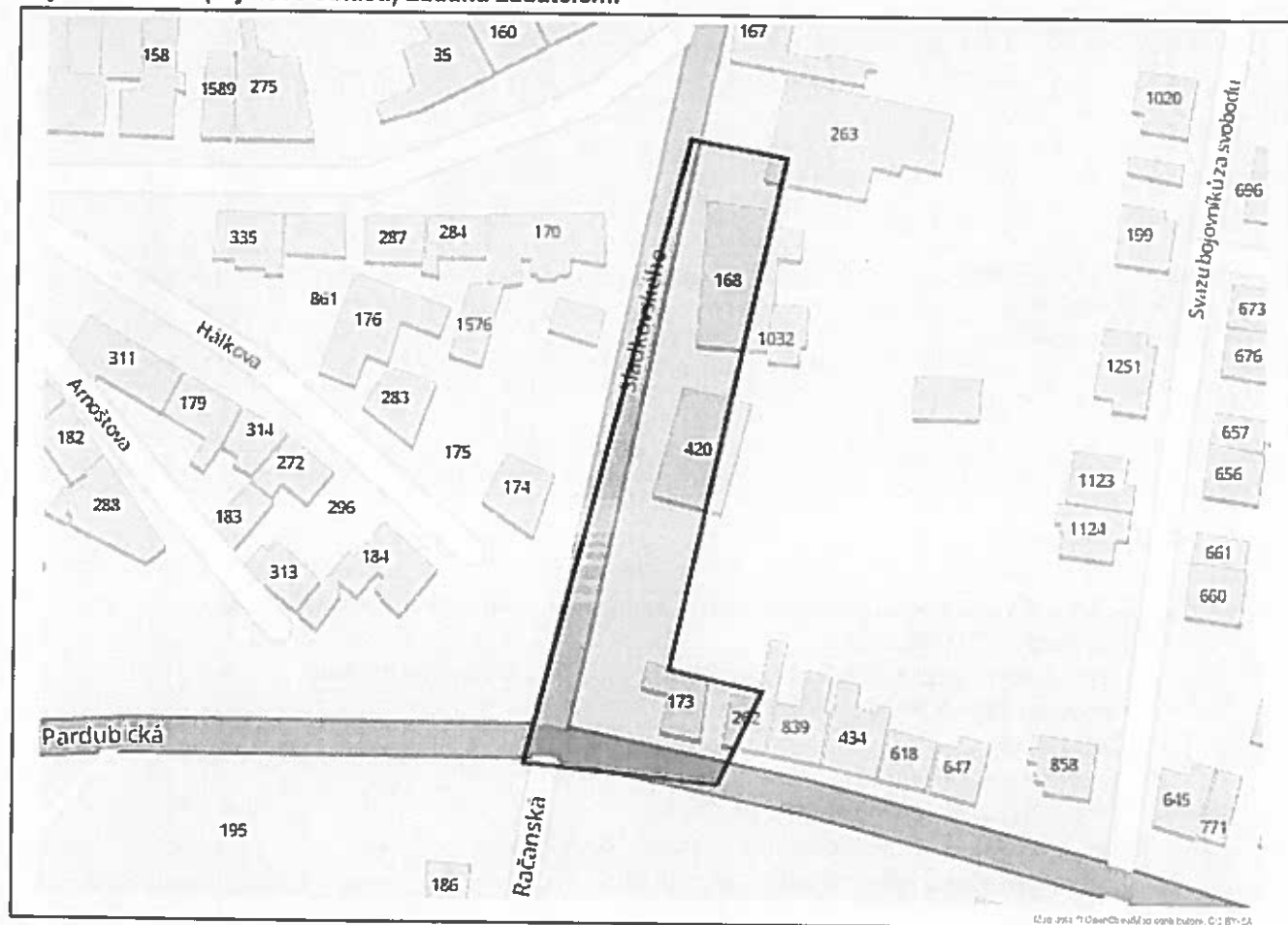
Toto vyjádření platí 1 rok od data vystavení a pro zájmové území, které je přílohou vyjádření.

S pozdravem

Oddělení dokumentace



Zájmová oblast (zájmové oblasti) zadaná žadatelem:



Geometrie zájmové oblasti (zájmových oblastí) žádosti ve formátu WKT a souřadnicovém systému S-JTSK. Zkopírováním textu lze geometrii zobrazit v jakémkoli softwaru podporujícím formát WKT.

GEOMETRYCOLLECTION(POLYGON((-662201.85 -1059070.63,-662236.78 -1059062.7,-662193.39 -1058953.69,-662176.45 -1058958.98,-662208.2 -1059048.94,-662191.8 -1059054.76,-662201.85 -1059070.63)))

**VOYJÁDRĚNÍ O EXISTENCI SÍTĚ ELEKTRONICKÝCH KOMUNIKACÍ
A VŠEOBECNÉ PODMÍNKY OCHRANY SÍTĚ ELEKTRONICKÝCH KOMUNIKACÍ
SPOLEČNOSTI Česká telekomunikační infrastruktura a.s.**

vydané podle § 101 zákona č. 127/2005 Sb., o elektronických komunikacích a o změně některých souvisejících zákonů (zákon o elektronických komunikacích), ve znění pozdějších předpisů a § 161 zákona č. 183/2006 Sb., o územním plánování a stavebním řádu (stavební zákon) či dle dalších příslušných právních předpisů

Číslo jednací: 659951/15

Číslo žádosti: 0115 420 296

Důvod vydání *Vyjádření*: Předprojektová příprava, prodej-koupě nemovitosti

Platnost tohoto *Vyjádření* končí dne: 5. 8. 2017.

Žadatel	M.I.S. a.s., kontaktní osoba: M.I.S. a.s., Husova 1697, Pardubice, 53003	
Stavebník	-- neuvedeno --, -- neuvedeno --, 0	
Název akce	Rekonstrukce chodníku v ul. Sladkovského, Přelouč	
Zájmové území	Okres	Pardubice
	Obec	Přelouč
	Kat. území / č. parcely	Přelouč

Žadatel shora označenou žádostí určil a vyznačil zájmové území, jakož i stanovil důvod pro vydání *Vyjádření* o existenci sítě elektronických komunikací a Všeobecných podmínek ochrany sítě elektronických komunikací společnosti Česká telekomunikační infrastruktura a.s. (dále jen *Vyjádření*).

Na základě určení a vyznačení zájmového území žadatelem a na základě stanovení důvodu pro vydání *Vyjádření* vydává společnost Česká telekomunikační infrastruktura a.s. následující *Vyjádření*:

**Ve vyznačeném zájmovém území se nachází síť elektronických komunikací
společnosti Česká telekomunikační infrastruktura a.s. (dále jen *SEK*)
nebo její ochranné pásmo.**

Existence a poloha *SEK* je zakreslena v příloženém výřezu/výřezech z účelové mapy *SEK* společnosti Česká telekomunikační infrastruktura a.s. Ochranné pásmo *SEK* je v souladu s ustanovením § 102 zákona č. 127/2005 Sb., o elektronických komunikacích a o změně některých souvisejících zákonů stanoveno rozsahem 1,5 m po stranách krajního vedení *SEK* a není v příloženém výřezu/výřezech z účelové mapy *SEK* společnosti Česká telekomunikační infrastruktura a.s. vyznačeno (dále jen *Ochranné pásmo*).

(1) *Vyjádření* je platné pouze pro zájmové území určené a vyznačené žadatelem, jakož i pro důvod vydání *Vyjádření* stanovený žadatelem v žádosti.

Číslo jednací: 659951/15

Číslo žádosti: 0115 420 296

Žadatel není oprávněn toto Vyjádření, jakož i přílohy jež jsou součástí tohoto Vyjádření, použít pro účely územního řízení, stavebního řízení, či pro jakékoliv jiné řízení před správním orgánem, kde by mohla být stanovena povinnost žadatele předložit vyjádření vlastníka technické infrastruktury ve smyslu ustanovení § 161 zákona č. 183/2006 Sb. o územním plánování a stavebním řádu.

Vyjádření pozbyvá platnosti uplynutím doby platnosti v tomto *Vyjádření* uvedené, změnou rozsahu zájmového území či změnou důvodu vydání *Vyjádření* uvedeného v žádosti, nesplněním povinnosti stavebníka dle bodu (3) tohoto *Vyjádření*, a nebo pokud se žadatel či stavebník bezprostředně před zahájením realizace stavby ve vyznačeném zájmovém území prokazatelně neujistí u společnosti *Česká telekomunikační infrastruktura a.s.* o tom, zda toto *Vyjádření* v době bezprostředně předcházející zahájení realizace stavby ve vyznačeném zájmovém území stále odpovídá skutečnosti, to vše v závislosti na tom, která ze skutečností rozhodná pro pozbytí platnosti tohoto *Vyjádření* nastane nejdříve.

(2) Podmínky ochrany *SEK* jsou stanoveny v tomto *Vyjádření* a ve Všeobecných podmínkách ochrany *SEK* společnosti *Česká telekomunikační infrastruktura a.s.*, které jsou nedílnou součástí tohoto *Vyjádření*. Stavebník, nebo jím pověřená třetí osoba, je povinen řídit se těmito Všeobecnými podmínkami ochrany *SEK* společnosti *Česká telekomunikační infrastruktura a.s.*

(3) Stavebník, nebo jím pověřená třetí osoba, je povinen pouze pro případ, že
a) existence a poloha *SEK*, jež je zakreslena v příloženém výřezu/výřezech z účelové mapy *SEK* společnosti *Česká telekomunikační infrastruktura a.s.* a nebo
b) toto *Vyjádření*, včetně Všeobecných podmínek ochrany *SEK*

nepředstavuje dostatečnou informaci pro záměr, pro který podal shora označenou žádost nebo pro zpracování projektové dokumentace stavby, která koliduje se *SEK*, nebo zasahuje do Ochranného pásma *SEK*, vyzvat písemně společnost *Česká telekomunikační infrastruktura a.s.* k upřesnění podmínek ochrany *SEK*, a to prostřednictvím zaměstnance společnosti *Česká telekomunikační infrastruktura a.s.* pověřeného ochranou sítě - Roman Ďuriš, e-mail: roman.duris@cetin.cz (dále jen POS).

(4) Přeložení *SEK* zajistí její vlastník, společnost *Česká telekomunikační infrastruktura a.s.* Stavebník, který vyvolal překládku *SEK* je dle ustanovení § 104 odst. 17 zákona č. 127/2005 Sb., o elektronických komunikacích a o změně některých souvisejících zákonů povinen uhradit společnosti *Česká telekomunikační infrastruktura a.s.* veškeré náklady na nezbytné úpravy dotčeného úseku *SEK*, a to na úrovni stávajícího technického řešení.

(5) Pro účely přeložení *SEK* dle bodu (3) tohoto *Vyjádření* je stavebník povinen uzavřít se společností *Česká telekomunikační infrastruktura a.s.* Smlouvu o realizaci překládky *SEK*.

(6) Společnost *Česká telekomunikační infrastruktura a.s.* prohlašuje, že žadateli byly pro jím určené a vyznačené zájmové území poskytnuty veškeré, ke dni podání shora označené žádosti, dostupné informace o *SEK*.

(7) Žadateli převzetím tohoto *Vyjádření* vzniká povinnost poskytnuté informace a data užít pouze k účelu, pro který mu byla tato poskytnuta. Žadatel není oprávněn poskytnuté informace a data rozmnožovat, rozšiřovat, pronajímat, půjčovat či jinak užívat bez souhlasu společnosti *Česká telekomunikační infrastruktura a.s.* V případě porušení těchto povinností vznikne žadateli odpovědnost vyplývající z platných právních předpisů, zejména předpisů práva autorského.

V případě dotazů k *Vyjádření* lze kontaktovat společnost *Česká telekomunikační infrastruktura a.s.* na asistenční lince 14 111.

Přílohami Vyjádření jsou:

- Všeobecné podmínky ochrany *SEK* společnosti *Česká telekomunikační infrastruktura a.s.*
- Situační výkres (obsahuje zájmové území určené a vyznačené žadatelem a výřezy účelové mapy *SEK*)
- Informace k vytyčení *SEK*

Číslo jednací: 659951/15

Číslo žádosti: 0115 420 296

Ujádření vydala společnost Česká telekomunikační infrastruktura a.s. dne: 5. 8. 2015.



Česká telekomunikační infrastruktura a.s.
Olšanská 2681/6
130 00 Praha 3
DIČ: CZ04084063

96

Příloha k *Vyjádření* 659951/15

Číslo žádosti: 0115 420 296

Všeobecné podmínky ochrany *SEK* společnosti *Česká telekomunikační infrastruktura a.s.***I. Obecná ustanovení**

1. Stavebník, nebo jím pověřená třetí osoba, je povinen při provádění jakýchkoliv činností, zejména stavebních nebo jiných prací, při odstraňování havárií a projektování staveb, řídit se platnými právními předpisy, technickými a odbornými normami (včetně doporučených), správnou praxí v oboru stavebnictví a technologickými postupy a učinit veškerá opatření nezbytná k tomu, aby nedošlo k poškození nebo ohrožení sítě elektronických komunikací ve vlastnictví společnosti *Česká telekomunikační infrastruktura a.s.* a je výslovně srozuměn s tím, že *SEK* jsou součástí veřejné komunikační sítě, jsou zajišťovány ve veřejném zájmu a jsou chráněny právními předpisy.
2. Při jakékoliv činnosti v blízkosti vedení *SEK* je stavebník, nebo jím pověřená třetí osoba, povinen respektovat ochranné pásmo *SEK* tak, aby nedošlo k poškození nebo zamezení přístupu k *SEK*. Při křížení nebo souběhu činností se *SEK* je povinen řídit se platnými právními předpisy, technickými a odbornými normami (včetně doporučených), správnou praxí v oboru stavebnictví a technologickými postupy. Při jakékoliv činnosti ve vzdálenosti menší než 1,5 m od krajního vedení vyznačené trasy podzemního vedení *SEK* (dále jen *PVSEK*) nesmí používat mechanizačních prostředků a nevhodného nářadí.
3. Pro případ porušení kterékoliv z povinností stavebníka, nebo jím pověřené třetí osoby, založené Všeobecnými podmínkami ochrany *SEK* společnosti *Česká telekomunikační infrastruktura a.s.* je stavebník, nebo jím pověřená třetí osoba, odpovědný za veškeré náklady a škody, které společnosti *Česká telekomunikační infrastruktura a.s.* vzniknou porušením jeho povinností.
4. V případě, že budou zemní práce zahájeny po uplynutí doby platnosti tohoto *Vyjádření*, nelze toto *Vyjádření* použít jako podklad pro vytyčení a je třeba požádat o vydání nového *Vyjádření*.
5. Bude-li žadatel na společnosti *Česká telekomunikační infrastruktura a.s.* požadovat, aby se jako účastník správního řízení, pro jehož účely bylo toto *Vyjádření* vydáno, vzdala práva na odvolání proti rozhodnutí vydanému ve správním řízení, pro jehož účely bylo toto *Vyjádření* vydáno, je povinen kontaktovat *POS*.

II. Součinnost stavebníka při činnostech v blízkosti *SEK*

1. Započetí činnosti je stavebník, nebo jím pověřená třetí osoba, povinen oznámit *POS*. Oznámení bude obsahovat číslo *Vyjádření*, k němuž se vztahují tyto podmínky.
2. Před započatím zemních prací či jakékoliv jiné činnosti je stavebník, nebo jím pověřená třetí osoba, povinen zajistit vyznačení tras *PVSEK* na terénu dle polohopisné dokumentace. S vyznačenou trasou *PVSEK* prokazatelně seznámí všechny osoby, které budou a nebo by mohly činnosti provádět.
3. Stavebník, nebo jím pověřená třetí osoba, je povinen upozornit jakoukoliv třetí osobu, jež bude provádět zemní práce, aby zjistila nebo ověřila stranovou a hloubkovou polohu *PVSEK* příčnými sondami, a je srozuměn s tím, že možná odchylka uložení středu trasy *PVSEK*, stranová i hloubková, činí +/- 30 cm mezi skutečným uložením *PVSEK* a polohovými údaji ve výkresové dokumentaci.
4. Při provádění zemních prací v blízkosti *PVSEK* je stavebník, nebo jím pověřená třetí osoba, povinen postupovat tak, aby nedošlo ke změně hloubky uložení nebo prostorového uspořádání *PVSEK*. Odkryté *PVSEK* je stavebník, nebo jím pověřená třetí osoba, povinen zabezpečit proti prověšení, poškození a odcizení.
5. Při zjištění jakéhokoliv rozporu mezi údaji v projektové dokumentaci a skutečností je stavebník, nebo jím pověřená třetí osoba, povinen bez zbytečného odkladu přerušit práce a zjištění rozporu oznámit *POS*. V přerušovaných pracích lze pokračovat teprve poté, co od *POS* prokazatelně obdržel souhlas k pokračování v pracích.

6. V místech, kde *PVSEK* vystupuje ze země do budovy, rozváděče, na sloup apod. je stavebník, nebo jím pověřená třetí osoba, povinen vykonávat zemní práce se zvýšenou mírou opatrnosti s ohledem na ubývající krytí nad *PVSEK*. Výkopové práce v blízkosti sloupů nadzemního vedení *SEK* (dále jen *NVSEK*) je povinen provádět v takové vzdálenosti, aby nedošlo k narušení jejich stability, to vše za dodržení platných právních předpisů, technických a odborných norem, správné praxi v oboru stavebnictví a technologických postupů.

7. Při provádění zemních prací, u kterých nastane odkrytí *PVSEK*, stavebník, nebo jím pověřená třetí osoba před zakrytím *PVSEK* vyzve *POS* ke kontrole. Zához je stavebník oprávněn provést až poté, kdy prokazatelně obdržel souhlas *POS*.

8. Stavebník, nebo jím pověřená třetí osoba, není oprávněn manipulovat s kryty kabelových komor a vstupovat do kabelových komor bez souhlasu společnosti *Česká telekomunikační infrastruktura a.s.*

9. Stavebník, nebo jím pověřená třetí osoba, není oprávněn trasu *PVSEK* mimo vozovku přejíždět vozidly nebo stavební mechanizací, a to až do doby, než *PVSEK* řádně zabezpečí proti mechanickému poškození. Stavebník, nebo jím pověřená třetí osoba, je povinen projednat s *POS* způsob mechanické ochrany trasy *PVSEK*. Při přepravě vysokého nákladu nebo mechanizace pod trasou *NVSEK* je stavebník, nebo jím pověřená třetí osoba, povinen respektovat výšku *NVSEK* nad zemí.

10. Stavebník, nebo jím pověřená třetí osoba, není oprávněn na trase *PVSEK* (včetně ochranného pásma) jakkoliv měnit niveletu terénu, vysazovat trvalé porosty ani měnit rozsah a konstrukci zpevněných ploch (např. komunikací, parkovišť, vjezdů aj.).

11. Stavebník, nebo jím pověřená třetí osoba, je povinen manipulační a skladové plochy zřizovat v takové vzdálenosti od *NVSEK*, aby činnosti na/v manipulačních a skladových plochách nemohly být vykonávány ve vzdálenost menší než 1m od *NVSEK*.

12. Stavebník, nebo jím pověřená třetí osoba, není oprávněn užívat, přemísťovat a odstraňovat technologické, ochranné a pomocné prvky *SEK*.

13. Stavebník, nebo jím pověřená třetí osoba, není oprávněn bez předchozího projednání jakkoliv manipulovat s případně odkrytými prvky *SEK*, zejména s ochrannou skříní optických spojek, optickými spojkami, technologickými rezervami či jakýmkoliv jiným zařízením *SEK*.

14. Stavebník, nebo jím pověřená třetí osoba, je povinen každé poškození či krádež *SEK* neprodleně od okamžiku zjištění takové skutečnosti, oznámit *POS* na telefonní číslo: 602 482 995 nebo v mimopracovní době na telefonní číslo 238 462 690.

III. Práce v objektech a odstraňování objektů

1. Stavebník, nebo jím pověřená třetí osoba, je povinen před zahájením jakýchkoliv prací v budovách a jiných objektech, kterými by mohl ohrozit stávající *SEK*, prokazatelně kontaktovat *POS* a zajistit u společnosti *Česká telekomunikační infrastruktura a.s.* bezpečné odpojení *SEK*.

2. Při provádění činností v budovách a jiných objektech je stavebník, nebo jím pověřená třetí osoba, povinen v souladu s právními předpisy, technickými a odbornými normami (včetně doporučených), správnou praxí v oboru stavebnictví a technologickými postupy provést mimo jiné průzkum vnějších i vnitřních vedení *SEK* na omítce i pod ní.

IV. Součinnost stavebníka při přípravě stavby

1. Pokud činností stavebníka, nebo jím pověřené třetí osoby, k níž je třeba povolení správního orgánu dle zvláštního právního předpisu, dojde k ohrožení či omezení *SEK*, je stavebník, nebo jím pověřená třetí osoba, povinen kontaktovat *POS* a předložit zakreslení *SEK* do příslušné dokumentace stavby (projektové, realizační, koordinační atp.).
2. V případě, že pro činností stavebníka, nebo jím pověřené třetí osoby, není třeba povolení správního orgánu dle zvláštního právního předpisu, je stavebník, nebo jím pověřená třetí osoba, povinen předložit zakreslení trasy *SEK* i s příslušnými kótami do zjednodušené dokumentace (katastrální mapa, plánec), ze které bude zcela patrná míra dotčení *SEK*.
3. Při projektování stavby, rekonstrukce či přeložky vedení a zařízení silových elektrických sítí, elektrických trakcí vlaků a tramvají, nejpozději však před zahájením správního řízení ve věci povolení stavby, rekonstrukce či přeložky vedení a zařízení silových elektrických sítí, elektrických trakcí vlaků a tramvají, je stavebník, nebo jím pověřená třetí osoba, povinen provést výpočet rušivých vlivů, zpracovat ochranná opatření a předat je *POS*.
4. Při projektování stavby, při rekonstrukci, která se nachází v ochranném pásmu radiových tras společnosti *Česká telekomunikační infrastruktura a.s.* a překračuje výšku 15 m nad zemským povrchem, a to včetně dočasných objektů zařízení staveniště (jeřáby, konstrukce, atd.), nejpozději však před zahájením správního řízení ve věci povolení takové stavby, je stavebník nebo jím pověřená třetí osoba, povinen kontaktovat *POS*. Ochranné pásmo radiových tras v šíři 50m je zakresleno do situačního výkresu. Je tvořeno dvěma podélnými pruhy o šíři 25 m po obou stranách radiového paprsku v celé jeho délce, resp. 25 m kruhem kolem vysílacího radiového zařízení.
5. Pokud se v zájmovém území stavby nachází podzemní silnoproudé vedení (NN) společnosti *Česká telekomunikační infrastruktura a.s.* je stavebník, nebo jím pověřená třetí osoba, před zahájením správního řízení ve věci povolení správního orgánu k činnosti stavebníka, nebo jím pověřené třetí osoby, nejpozději však před zahájením stavby, povinen kontaktovat *POS*.
6. Pokud by navrhované stavby (produktovody, energovody aj.) svými ochrannými pásmy zasahovaly do prostoru stávajících tras a zařízení *SEK*, či do jejich ochranných pásem, je stavebník, nebo jím pověřená třetí osoba, povinen realizovat taková opatření, aby mohla být prováděna údržba a opravy *SEK*, a to i za použití mechanizace, otevřeného plamene a podobných technologií.

V. Křížení a souběh se *SEK*

1. Stavebník, nebo jím pověřená třetí osoba, je povinen v místech křížení *PVSEK* se sítěmi technické infrastruktury, pozemními komunikacemi, parkovacími plochami, vjezdy atp. ukládat *PVSEK* v zákonných předpisy stanovené hloubce a chránit *PVSEK* chráničkami s přesahem minimálně 0,5 m na každou stranu od hrany křížení. Chráničku je povinen utěsnit a zamezit vnikání nečistot.
2. Stavebník nebo jím pověřená třetí osoba, je výslovně srozuměn s tím, že v případě, kdy hodlá umístit stavbu sjezdu či vjezdu, je povinen stavbu sjezdu či vjezdu umístit tak, aby metalické kabely *SEK* nebyly umístěny v hloubce menší než 0,6 m a optické nebyly umístěny v hloubce menší než 1 m.
3. Stavebník, nebo jím pověřená třetí osoba, je povinen základy (stavby, opěrné zdi, podezdívky apod.) umístit tak, aby dodržel minimální vodorovný odstup 1,5 m od krajního vedení, případně kontaktovat *POS*.
4. Stavebník, nebo jím pověřená třetí osoba, není oprávněn trasy *PVSEK* znepřístupnit (např. zabetonováním).

5. Stavebník, nebo jím pověřená třetí osoba, je při křížení a souběhu stavby nebo sítě technické infrastruktury s kabelovodem povinen zejména:

- pokud plánované stavby nebo trasy sítě technické infrastruktury budou umístěny v blízkosti kabelovodu ve vzdálenosti menší než 2 m nebo při křížení kabelovodu ve vzdálenosti menší než 0,5 m nad nebo kdekoliv pod kabelovodem, předložit *POS* zakreslení v příčných řezech,
- do příčného řezu zakreslit také profil kabelové komory v případě, kdy jsou sítě technické infrastruktury či stavby umístěny v blízkosti kabelové komory ve vzdálenosti menší než 2 m,
- neumísťovat nad trasou kabelovodu v podélném směru sítě technické infrastruktury,
- předložit *POS* vypracovaný odborným statickým posudek včetně návrhu ochrany tělesa kabelovodu pod stavbou, ve vjezdu nebo pod zpevněnou plochou,
- nezakrývat vstupy do kabelových komor, a to ani dočasně,
- projednat s *POS*, nejpozději ve fázi projektové přípravy, jakékoliv výkopové práce, které by mohly být vedeny v úrovni či pod úrovní kabelovodu nebo kabelové komory a veškeré případy, kdy jsou trajektorie podvrtnů a protlaků ve vzdálenosti menší než 1,5 m od kabelovodu.



ČESKÁ TELEKOMUNIKAČNÍ INFRASTRUKTURA

Příloha k *Vyjádření* 659951/15

Číslo žádosti: 0115 420 296

Informace k vytyčení *SEK*

V případě požadavku na vytyčení *PVSEK* společnosti *Česká telekomunikační infrastruktura a.s.* se, prosím, obraťte na společnosti uvedené níže.

Česká telekomunikační infrastruktura a.s. - středisko Čechy východ

se sídlem: Olšanská 2681/6, Praha 3, PSČ 13000

IČ: 04084063

DIČ: CZ04084063

kontakt: tel: 234864210 obslužná doba po-pa 7 - 15 hod

TEMO-TELEKOMUNIKACE, a.s. - výhradní dodavatel společnosti Česká telekomunikační infrastruktura a.s.

se sídlem: U Záběhlického zámku 233/15, 106 00 Praha 10

IČ: 25740253

DIČ: CZ25740253

kontakt: Nataša Králová, mobil: 602664636, e-mail: kralova@temo.cz, vytyceni@temo.cz

AZ GEONET - Pavel Kazda

se sídlem: Sedláčkova 1436/14, 500 02 Hradec Králové

IČ: 72885777

DIČ: CZ7308093045

kontakt: Pavel Kazda, mobil: 776020134, e-mail: azgeonet@seznam.cz

COM PLUS CZ, a.s.

se sídlem: Akademia Bedrny 365, 500 03 Hradec Králové

IČ: 25772104

DIČ: CZ25772104

kontakt: Help Desk: tel.: 472702123, mobil: 724150190, e-mail: helpdesk@complus.cz

technik: Cyril Belej tel.: 724 483 810, e-mail: cyril.belej@complus.cz

CONTENT, s.r.o.

se sídlem: Karlov 1246, 594 01 Velké Meziříčí, pobočka: Okružní 28/18, 591 01 Žďár nad Sázavou

IČ: 63492164

DIČ: CZ63492164

kontakt: Martin Kalina, tel/fax: 566521721, mobil: 777702117, e-mail: kalina@content-vm.cz, vytycenisiti@seznam.cz

ELTER, s.r.o.

se sídlem: Straněnská 1149, 539 01 Hlinsko

IČ: 49814419

DIČ: CZ49814419

kontakt: tel.: 469312100, mobil: 731115925, e-mail: elter.hlinsko@xaz.cz

Havel Stanislav, mobil: 736778264, Chadima Zdeněk, mobil: 731115933

EMP Pardubice s.r.o.

se sídlem: Erno Košťála 957, 530 12 Pardubice

IČ: 64793150

DIČ: CZ 64793150

kontakt: Bohumil Hubálek, mobil: 602492449, e-mail: emp.pce@seznam.cz

EMIPO-energomontáže s.r.o

se sídlem: U Větrolamy 5 568 02 Svítavy

IČ: 620 65 530

DIČ: CZ 620 65 530

kontakt: Ing. Dvořák Jaroslav, mobil: 724785113, e-mail: dvorakemipo@seznam.cz

Abraham Josef, mobil: 602173802, e-mail: dvorakemipo@seznam.cz



ČESKÁ TELEKOMUNIKAČNÍ INFRASTRUKTURA

Příloha k *Vyjádření* 659951/15

Číslo žádosti: 0115 420 296

EUROSPÓJ, v.o.s.

se sídlem: Průmyslová 387, 530 03 Pardubice

IČ: 47473991

DIČ: CZ 47473991

kontakt: Jan Matějček, tel.: 466616101, mobil: 608111234, e-mail: eurospoj@eurospoj.cz,
Petr Borovec, tel.: 466616101, mobil: 603150066, e-mail: eurospoj@eurospoj.cz

FEM - Miloš Fejfar

se sídlem: Lužany 141, 507 06 Lužany

IČ: 66315824

DIČ:

kontakt: Miloš Fejfar, fax: 493597087, mobil: 602413554, e-mail: fejfar.milos@seznam.cz

Karel Horský

se sídlem: Poličská 877/36, 568 02 Svitavy - Předměstí

IČ: 01377841

DIČ:

kontakt: Karel Horský, mobil: 602 483 023, e-mail: k.horsky.sy@gmail.com

K+K ELTEC, s.r.o.

se sídlem: Smetanova 997, 517 41 Kostelec nad Orlicí

IČ: 25277308

DIČ: CZ25277308

kontakt: Radovan Krsek, mobil: 603486395, e-mail: krsek@eltec.cz

Libor Kos

se sídlem: Horní Čermná 5, 561 56 Horní Čermná

IČ: 40156770

DIČ:

kontakt: Libor Kos, mobil: 737906322, e-mail: libor.kos@email.cz

Michlovský stavební s.r.o.

se sídlem: Salaš 99, 76351 Zlín

IČ: 27714080

DIČ: CZ 27714080

kontakt: STŘEDSKO HRADEC KRÁLOVÉ:

Aleš Klímt, mobil: 602482988, e-mail: klímt@michlovsky.cz

František Kadlec, mobil: 739 489991, e-mail: kadlec@michlovsky.cz

Vítězslav Škrabal, mobil: 725 277 773, e-mail: skrabal@michlovsky.cz

Milan Šulc

se sídlem: Jamné nad Orlicí 190, PSČ: 561 65

IČ: 73655678

DIČ:

kontakt: Ing. Milan Šulc, mobil: 602482975, e-mail: sulcmilan@seznam.cz

SECURITY PARTNER, s.r.o.

se sídlem: Na Plácku 1330, Kostelec nad Orlicí

IČ: 48152871

DIČ: CZ48152871

kontakt: Ing. Roland Ságner, mobil: 777778256, e-mail: sagner@xkomfort.cz



ČESKÁ TELEKOMUNIKAČNÍ INFRASTRUKTURA

Příloha k *Vyjádření* 659951/15

Číslo žádosti: 0115 420 296

STARMON s.r.o.

se sídlem: Průmyslová 1880, 565 01 Choceň

IČ: 49285751

DIČ: CZ49285751

kontakt: Marek Bedmíček, mobil: 605003042, e-mail: bedmicek@starmon.cz

SUPTEl, a.s.

se sídlem: Hřbitovní 1322/15, 312 16 Plzeň

IČ: 25229397

DIČ: CZ25229397

kontakt: Vlastimil Koudelka, mobil: 725277777, e-mail: koudelka@suptel.cz

Telsit s.r.o.

se sídlem: K Dolikám 125, 503 11 Hradec Králové 15

IČ: 62025384

DIČ: CZ62025384

kontakt: Petr Novák, mobil: 603592292, e-mail: novak@telsit.cz

Miroslav Kodrle, mobil: 603593934, e-mail: kodrle@telsit.cz

LEGENDA

===== *Figure 2. Estimated direct & indirect effects*

Česká telekomunikační infrastruktura a.s.
 Dlánská 2681/6
 139 00 Praha 3
 DIČ: CZ04034063

SITUAČNÍ VÝKRES - POLYGON 1



LEGENDA

[illegible]

SITUAČNÍ VÝKRES - POLYGON 1, list kladu P1-1



LEGENDA

- | | | | |
|---|--|---|--|
|  | izotvorci poluprovodničkimi urejenji s razpoložljivostjo
100% pri 100% delu |  | izotvorci poluprovodničkimi urejenji s razpoložljivostjo
100% pri 100% delu |
|  | izotvorci poluprovodničkimi urejenji s razpoložljivostjo
100% pri 100% delu |  | izotvorci poluprovodničkimi urejenji s razpoložljivostjo
100% pri 100% delu |
|  | izotvorci poluprovodničkimi urejenji s razpoložljivostjo
100% pri 100% delu |  | izotvorci poluprovodničkimi urejenji s razpoložljivostjo
100% pri 100% delu |
|  | izotvorci poluprovodničkimi urejenji s razpoložljivostjo
100% pri 100% delu |  | izotvorci poluprovodničkimi urejenji s razpoložljivostjo
100% pri 100% delu |
|  | izotvorci poluprovodničkimi urejenji s razpoložljivostjo
100% pri 100% delu |  | izotvorci poluprovodničkimi urejenji s razpoložljivostjo
100% pri 100% delu |

SITUAČNÍ VÝKRES - POLYGON 1, list kladu P1-2



LEGENDA

- [illegible]

M.I.S. a.s.
Husova 1697
530 03 Pardubice

naše značka
5001160707

vyřizuje
Jaroslav Kápička

datum
05.08.2015

Věc:

Rekonstrukce chodníku v ul. Sladkovského, Přelouč

K.ú. - p.č.: Přelouč

Stavebník: M.I.S. a.s., Husova 1697, 530 03 Pardubice

Účel stanoviska: Existence sítí

RWE GasNet, s.r.o., jako provozovatel distribuční soustavy (PDS) a technické infrastruktury, zastoupený RWE Distribuční služby, s.r.o., vydává toto stanovisko:

V zájmovém území vyznačeném v příloze tohoto stanoviska, nebo jeho blízkosti se nachází provozovaná plynárenská zařízení (dále jen PZ) ve vlastnictví nebo správě RWE GasNet, s.r.o. - viz příloha s informativní polohou tohoto PZ a informací v legendě.

Upozorňujeme, že se v zájmovém území vyznačeném v příloze tohoto stanoviska mohou nacházet PZ, která jsou ve fázi výstavby a doposud nebyla předána RWE GasNet, s.r.o. k provozování. Taktéž se v zájmovém území mohou nacházet PZ jiných vlastníků či správců, případně i dlouhodobě nefunkční/neprovozovaná PZ bez dostupných informací o jejich poloze a vlastnictví.

Toto stanovisko slouží POUZE JAKO INFORMACE o existenci PZ v zájmovém území vyznačeném v příloze.

Stanovisko NELZE POUŽÍT pro jednání s orgány státní správy ve věcech územního plánování a stavebního řádu dle zákona č. 183/2006 Sb. v platném znění a NELZE ho použít např. pro územní řízení, řízení o územním souhlasu, veřejnoprávní smlouvy pro umístění stavby, zjednodušené územní řízení, ohlášení, stavební řízení, společné územní a stavební řízení, veřejnoprávní smlouvu o provedení stavby nebo oznámení stavebního záměru s certifikátem autorizovaného inspektora.

Stanovisko NELZE POUŽÍT pro realizaci stavby a rovněž nenahrazuje stanovisko k dokumentaci stavby.

Pro případné upřesnění polohy PZ je nutné provést jeho vytyčení. Vytyčení provede příslušná provozní oblast. Při žádosti uvede žadatel naši značku (číslo jednací) uvedenou v úvodu tohoto stanoviska.

Platí pouze pro území vyznačené v příloze tohoto stanoviska a to 24 měsíců ode dne jeho vydání.

Stanovisko bylo vygenerováno na základě Vaší žádosti automaticky.

RWE Distribuční služby, s.r.o.

Plynárenská 499/1
657 02 Brno
T +420532221111
F +420545570571
E info_ds@rwe.cz
I www.rwe.cz
IČ: 27935311
DIČ: CZ27935311

Zapsán do obchodního rejstříku:
Krajský soud v Brně
oddíl C, vložka 57165
26.07.2007

Bankovní spojení:
ČSOB a.s.
Číslo účtu: 17837923
Kód banky: 0300

Za správnost a úplnost dokumentace předložené s žádostí včetně jejího souladu s platnými předpisy plně zodpovídá její zpracovatel. Stanovisko nenahrazuje případná další stanoviska k jiným částem stavby.

V případě další korespondence nebo jednání (např. změna stavby) uvádějte naši značku - 5001160707 a datum tohoto stanoviska. Kontakty jsou k dispozici na www.rwe-ds.cz nebo Zákaznická linka 840 11 33 55.



Jaroslav Kápička
vedoucí zpracování externích požadavků
odbor zpracování externích požadavků
RWE Distribuční služby, s.r.o.

Přílohy: Detailní zakres plynárenského zařízení

Příloha: Detailní zákres plynárenského zařízení. Tato příloha je nedílnou součástí stanoviska č. 5001160707 ze dne 05.08.2015.

Provozovatel D5: RWE GasNet, s.r.o.; Stavebník: M.I.S. a.s., Husova 1697, 530 03 Pardubice. K.ú.: Přelouč.

<p>Legenda:</p>	
<p>linie plynovodu</p>	<p>NTL</p>
<p>STL</p>	<p>VTL</p>
<p>VVTL</p>	<p>nefunkční</p>
<p>výstavba</p>	<p>regulační stanice</p>
<p>ochranné zařízení</p>	<p>kabel</p>
<p>elektropřijímačka</p>	<p>kabel protikoroziční ochrany</p>
<p>anodové uzemnění</p>	<p>stanice katodové ochrany</p>

